

A vibrant sunset over a rural landscape. The sky is filled with horizontal bands of orange, red, and purple clouds. The sun is low on the horizon, casting a warm glow. In the foreground, there are rolling hills with green and brown patches. A small white house with a brown roof is visible on the right. A large tree stands on the left side of the frame.

ARQUITECTURA RURAL

Red de parques biblioteca MALOCA

Albán, Nariño, Colombia

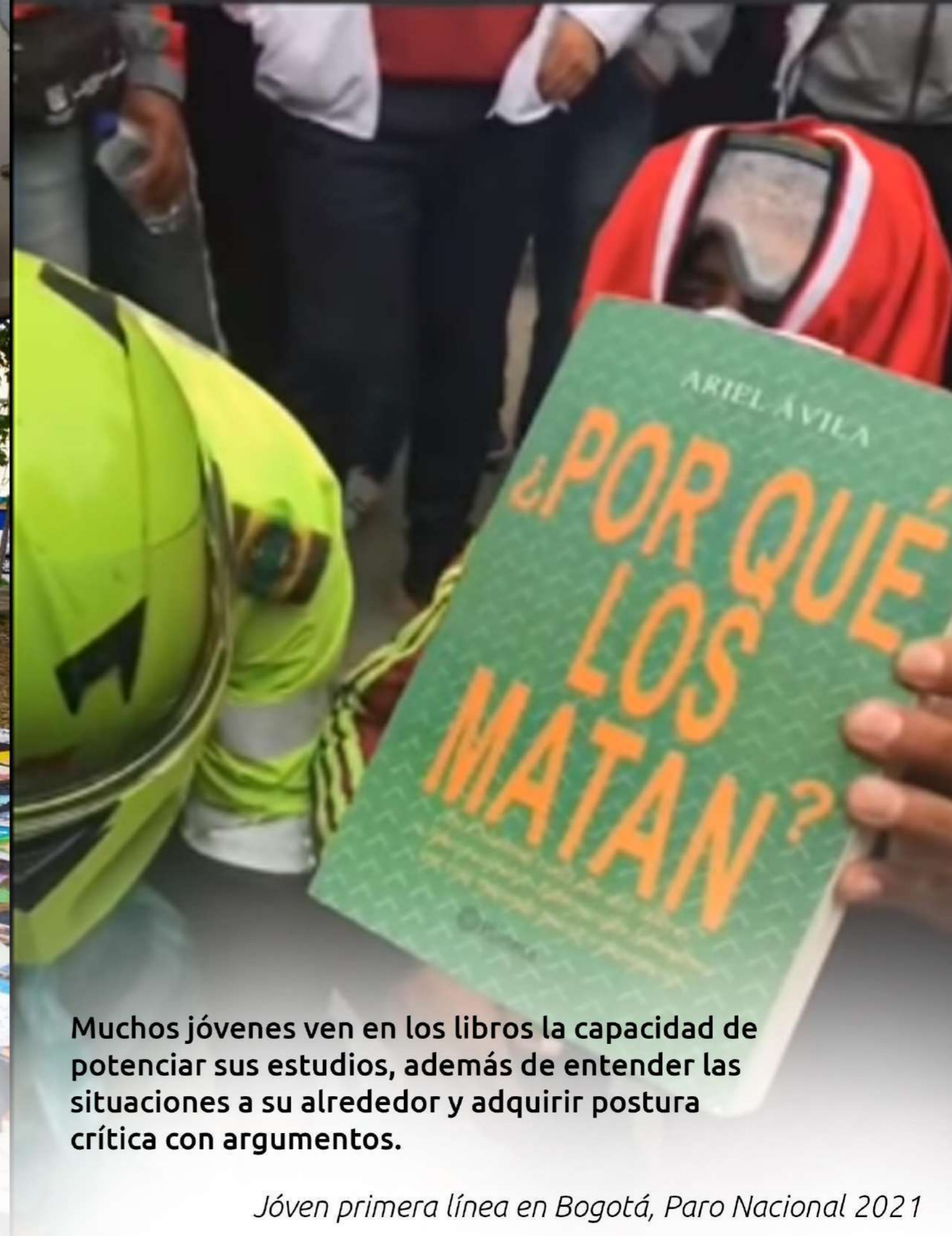
Paisaje Nariñense, obra de Jairo Buesaquillo



¿Por qué parques biblioteca?

no se cuenta ni con la cantidad y/o calidad de un espacio como lo es una biblioteca pública.

Biblioteca popular Nicolas Guerrero, Paso Comercio de Cali



Muchos jóvenes ven en los libros la capacidad de potenciar sus estudios, además de entender las situaciones a su alrededor y adquirir postura crítica con argumentos.

Jóven primera línea en Bogotá, Paro Nacional 2021

¿Por qué el sector rural?

El campo ha sufrido un abandono histórico por parte del Estado. Sus vías, casas, escuelas, finchas y demás se deterioran constantemente, la pobreza se intensifica y el panorama sólo empeora.

Vivir del campo es un trabajo duro y no rentable. Las nuevas generaciones de campesinos ven en el estudio una posibilidad de salir adelante, acceder a la educación superior y ayudar a sus familias.

Vivienda en la vereda Tambo Bajo, Albán, Nariño

¿Por qué Albán, Nariño?

En su historia reciente (2002) ha sufrido de conflictos armados con las FARC, desplazamientos forzados, pérdidas de seres queridos, violencia, narcotráfico y demás, lo que ha roto lazos afectivos entre la comunidad.

No se cuenta con espacios de unión y reconciliación, así como tampoco de estudio o memoria viva donde se aprenda de los sucesos históricos del municipio.

La mayoría de la población vive en la pobreza, No existe apoyo a los emprendimientos o pequeños comercios.



Estación de Policía de San José de Albán, Nariño. Año 2001

Red de parques biblioteca MALOCA

Albán, Nariño, Colombia

Mapa ambiental departamento de Nariño



Cauca

Cordillera Occidental

PNN VOLCÁN DOÑA JUANA

Océano Pacífico

San Bernardo

RIO QUIÑA

RIO JUANACATÚ

Alban

Nariño

PASTO

Volcan Galeras

Laguna de la Cocha

Volcan Azufral

Volcan Cumbal

Volcan Cerronegro

Volcan Chiles

ECUADOR

Carchi

4150 m.s.n.m

CAÑÓN DE JUANAMBÚ

2014 m.s.n.m

1464 m.s.n.m

Cañón de Juanambú

Alban

PNN Complejo Volcánico Doña Juana

Red de parques biblioteca MALOCA

Albán, Nariño, Colombia

Mapa topográfico municipal

CLIMA FRIO SEMIHUMEDO

-  Café
-  Mango
-  Naranja
-  Mandarino
-  Guabo
-  Platano
-  Gualanday
-  Aguacate
-  Matarratón

CLIMA FRIO HUMEDO


-  Café
-  Mora
-  Cabuya
-  Tomate
-  Lulo
-  Higueron
-  Helechos

CLIMA TROPICAL HUMEDO

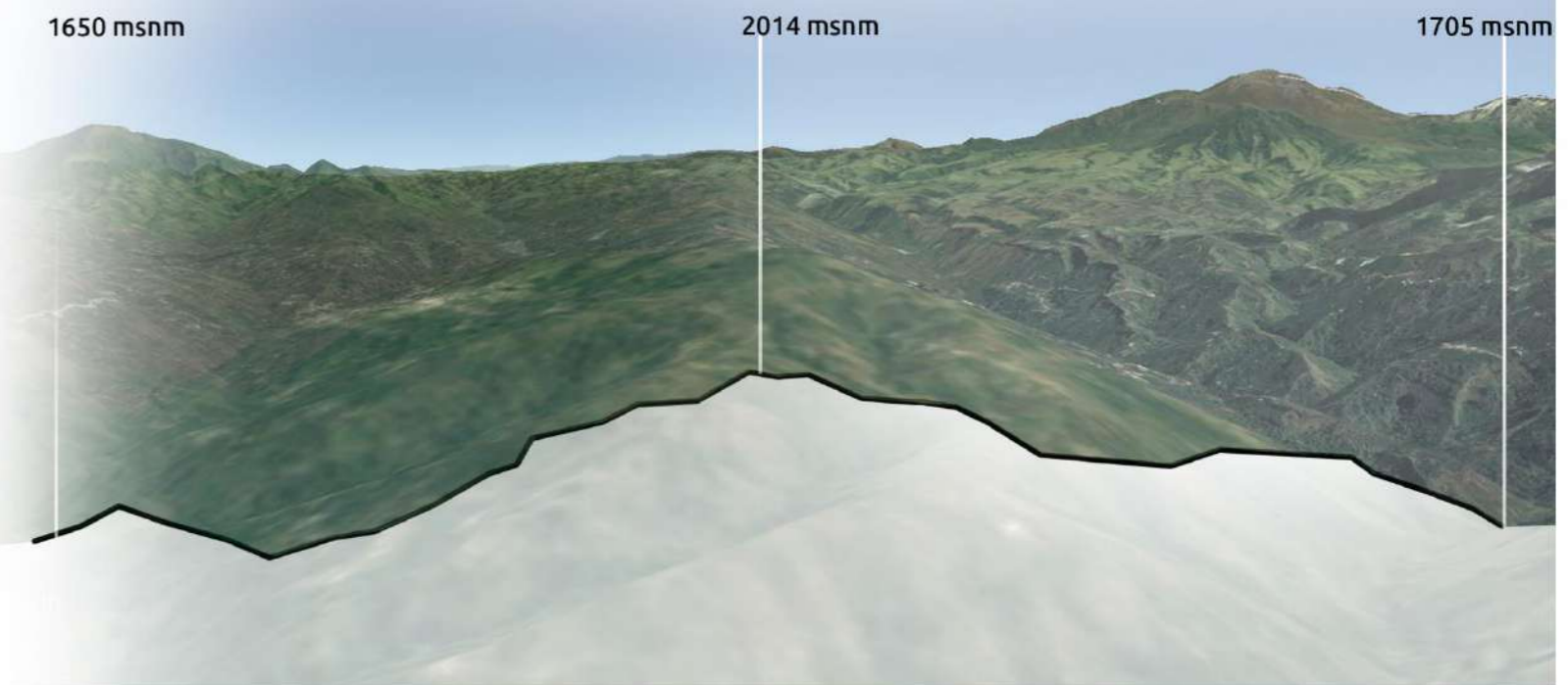
-  Café
-  Mango
-  Naranja
-  Mandarino
-  Guabo
-  Platano
-  Caña
-  Guadua
-  Cañabrava
-  Ovo
-  Guayabo
-  Piña

Perfiles municipales

Perfiles longitudinal



Perfiles transversal



Cartago

San Bernardo

Tablón de Gómez

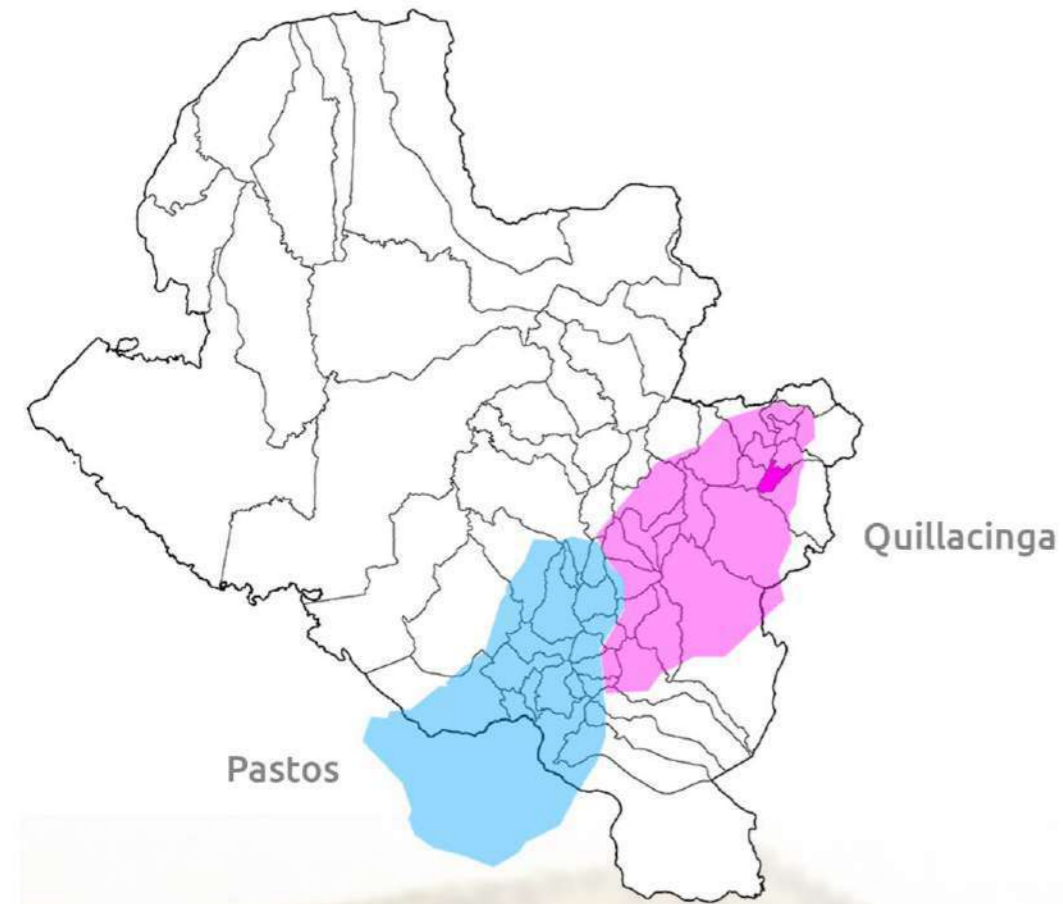
Arboleda
Vía a Pasto

Red de parques biblioteca MALOCA

Albán, Nariño, Colombia

Análisis histórico

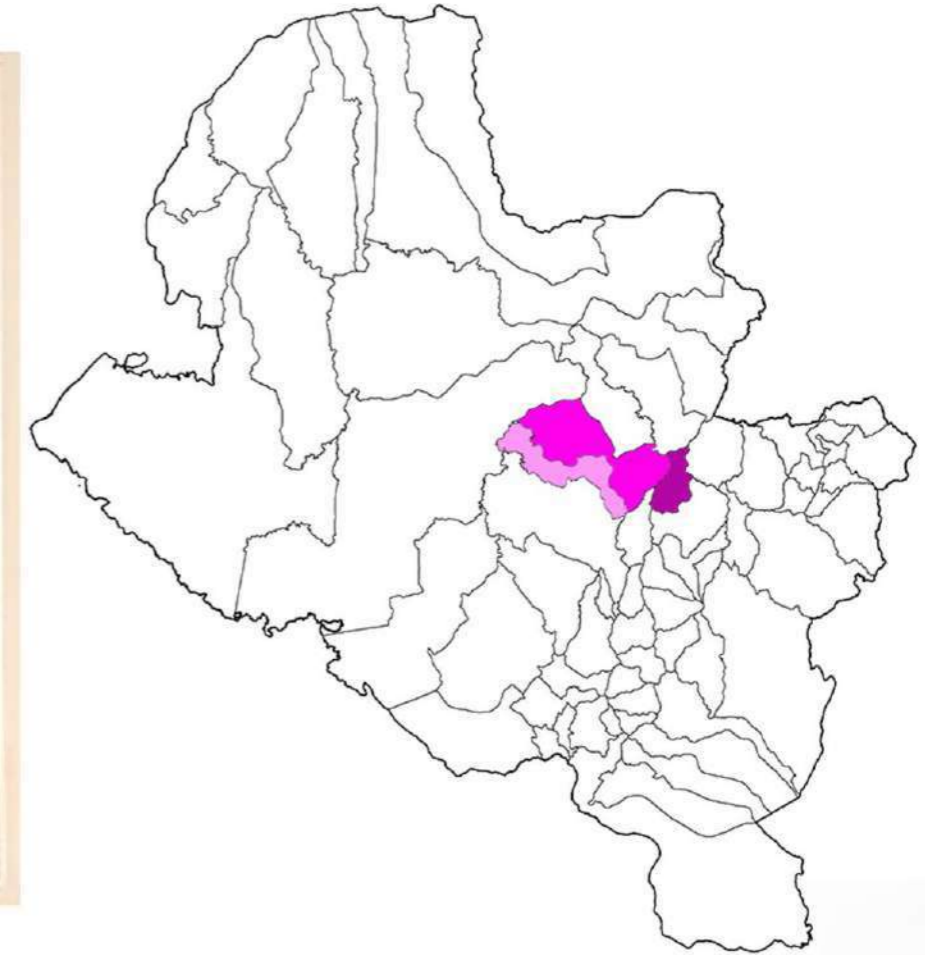
Pueblo Quillacinga (1000 - 1500 d.C.)




Colonia Hispana (Gran Cauca)



Colonia Hispana



- Espiritualidad (Sol y Luna) (peroglifos)
- Alfarería, cerámica, piedra y artesanías.
- Agricultura avanzada (variedad de productos)
- Bohíos de bareheque y paja dispersos (Arquitectura)

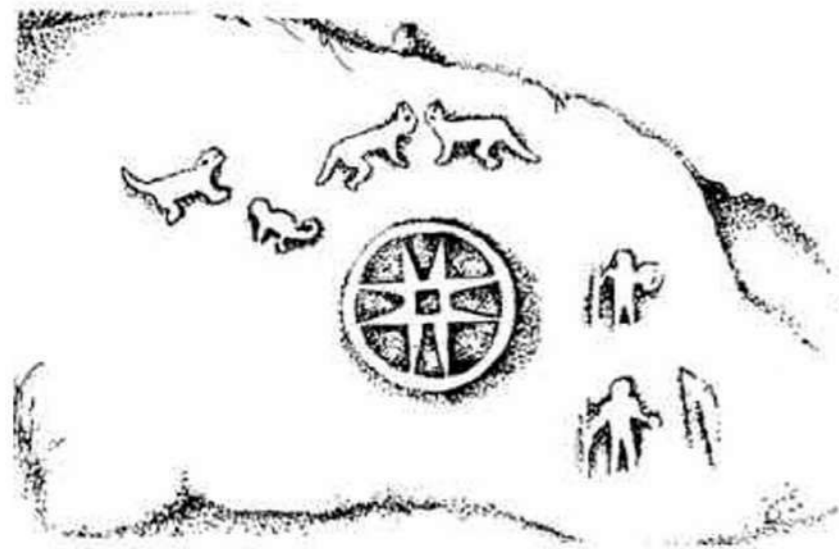


- Materiales como el ladrillo y la teja cocida
- Trama urbana en cuadrícula
- Iglesia católica con sus templos



- Esclavitud por parte de los colonizadores para la producción de oro
- Minas en los municipios del Peñol, Los Andes y La Llanada

Historia y simbología Petroglifos



Sol de los Pastos

Representa la cosmovisión. Una figura del sol con 8 puntas donde cada significa un principio vital: La familia, la salud, el placer, los amigos, la comunidad, los hijos, el saber, la riqueza.



Cuadro Nº1 de jeroglifos y lugares de frecuencia en los Petroglifos Pasto- Quijano Vodniza 2004 Interpretación HSM.

Elemento	Variantes	Dibujo	Interpretación
Líneas	Rectas		Punto de separación de dos Etnias.
	Curvas		Relieve de terreno.- río tempestuoso, mar con oleaje
	Zig-zag		Zona de fuerte oleaje, zona de turbulencia en un río. Zona de tempestades
Espirales	Simple derecha		Corriente saliente de Sur a Norte, movimiento anticiclónico
	Dobles-Tu,fa, be		Corrientes en diferentes sentidos
	Menos de dos vueltas		Corriente fuerte de un río o del mar de Norte a Sur
	Más de dos vueltas		Movimiento ciclónico del aire, agua Ubicación de una galaxia, zona de lluvias y huracanes
Círculos	Completo relleno		Posición de Venus
	Completo con		Lugar de origen, asentamiento humano
	Semicírculo		Asentamiento familiar
Puntos	Se diferencia del círculo relleno por ser más pequeño (una cuarta parte o más)		Punto de una constelación

Silabas Olmecas utilizadas para descifrar petroglifos



Red de parques biblioteca MALOCA

Albán, Nariño, Colombia

Análisis histórico

Colonia Hispana

Distrito de Albán

Año 2002




San Bernardo

Tablón de Gómez



Parroquia

Quiña Quillacinga



- En el periodo colonial, este territorio fue entregado a don Rodrigo Pérez.

- La parroquia es creada como tal por el Obispo Ezequiel Moreno y Díaz

- Tomas guerrilleras constantes por parte de las FARC

- Implantó la ganadería y el cultivo de la caña.

- Abril 20 de 1.903 se crea y establece el municipio de Albán con cabecera en San José

- Desplazamientos forzados

-se logra la segregación del municipio del Tablón de Gómez


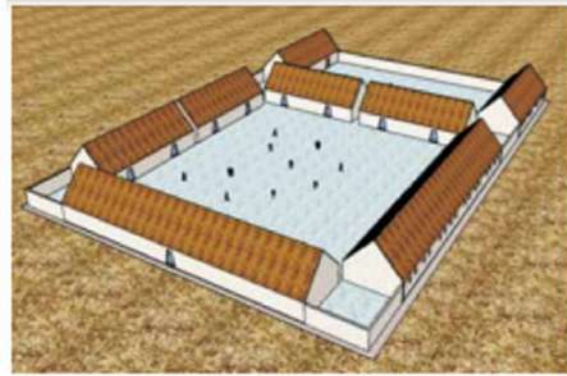
-Se segrega San Bernardo de Albán en 1992

Red de parques biblioteca MALOCA

Albán, Nariño, Colombia

Caracterización y tipificación de la vivienda rural

Incas



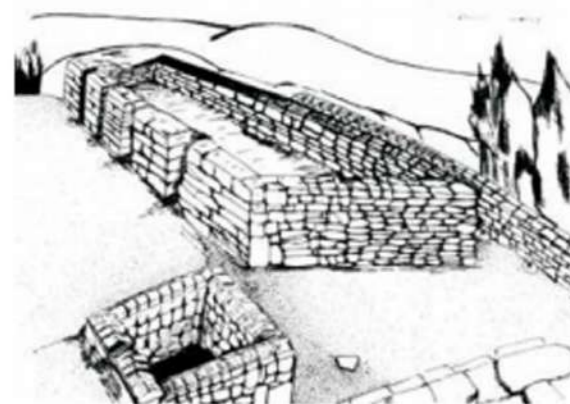
Kanchas

Cierre rectangular de 3 o más habitaciones que conforman un patio central.



Baño Inca

Destinado al descanso y como evento ritual se construía lejos de las viviendas.



Kallankas

Con 70m de largo aprox.
- Actividades estatales o ceremonias.



-Una puerta por espacio



Tambo

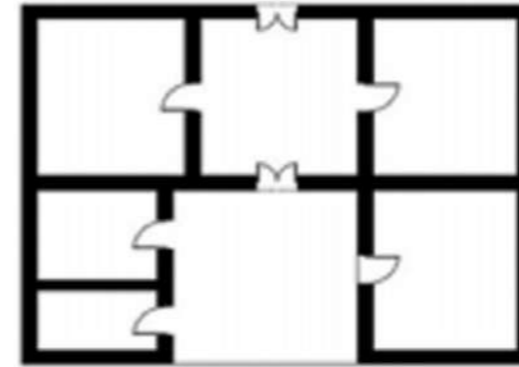
Hospedaje de fieles



Colcas

Alrededor de los asentamientos poblacionales, se destinaban para almacenar siembras y cosechas.

Prehispánico (Quillacinga) e Hispánico



Kanchas

Plaza rectangular que a su alrededor se proyectan las habitaciones, boodega y cocina



Baño espiritual

Baño de hiervas para espantar los malos espíritus y curar el cuerpo.



Kallankas

Viviendas alargadas con una puerta por cada espacio.

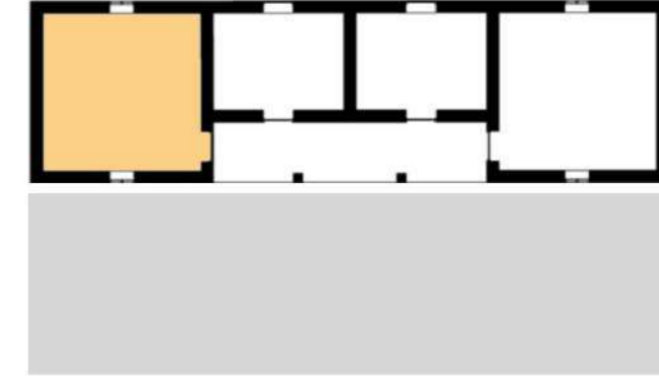
Ventanas rectangulares de tamaño mediano.



Soberado

Espacio entre el cielo raso y la cubierta a 2, 4 o más aguas que se destina para el almacenamiento de los alimentos


Actualidad



Kanchas

Plaza o patio rectangular a su alrededor se proyectan las habitaciones, boodega y cocina

- Corredor : vestíbulo
- Hornilla o tulpa



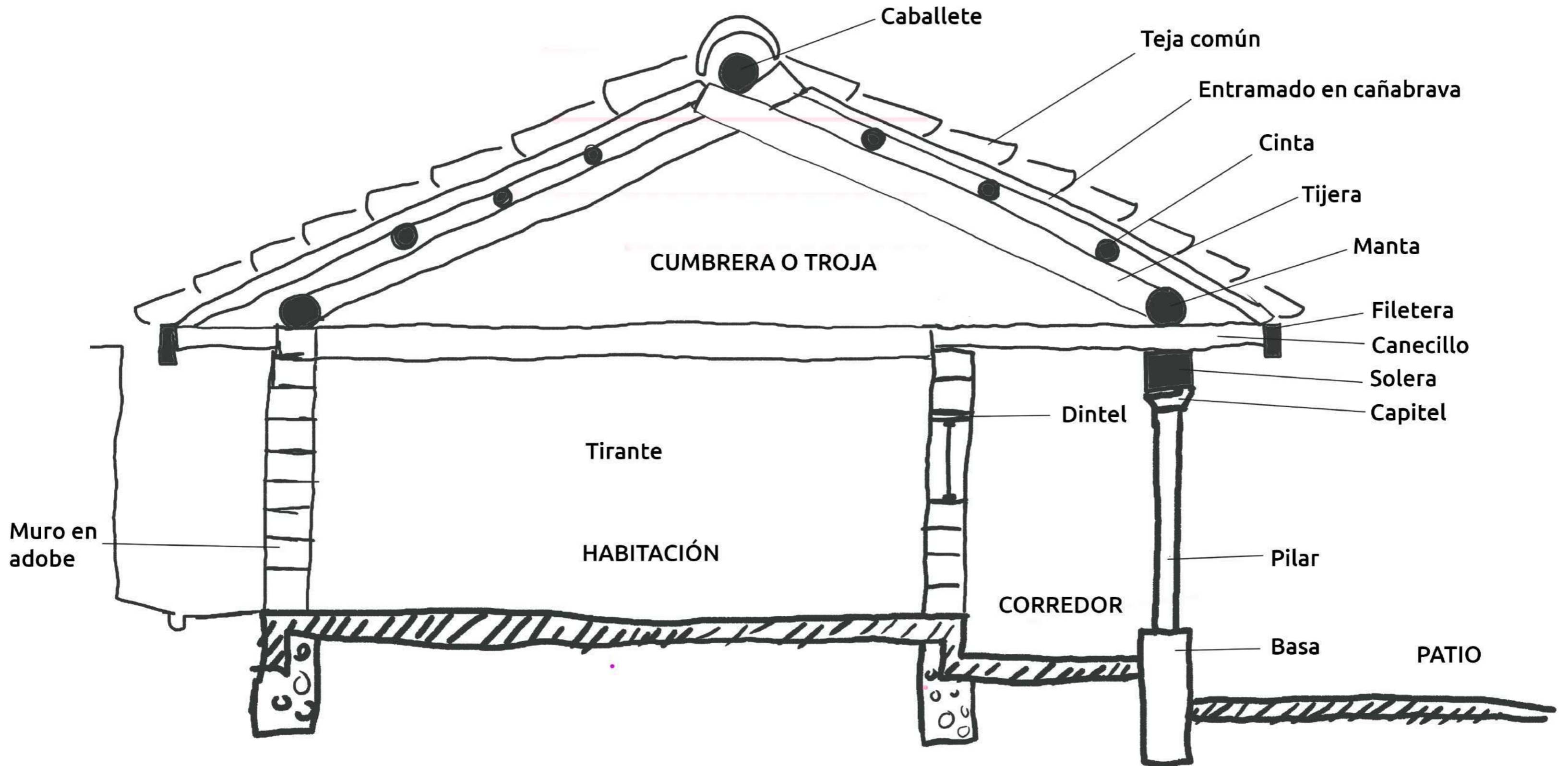
Hornilla o tulpa

Principal recinto y lugar de visitas (cocina). Se cohabita con el Cuy, plato exquisito que se ofrece en ocasiones especiales.

Red de parques biblioteca MALOCA

Albán, Nariño, Colombia

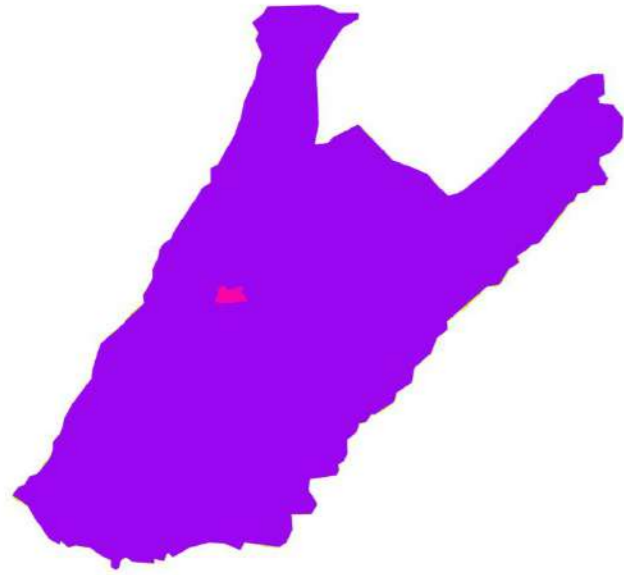
Características de la vivienda tradicional campesina



Datos recolectados mediante entrevista a Uribe Urbano Granda

Red de parques biblioteca MALOCA

Albán, Nariño, Colombia



43.47 km²
1971 m.s.n.m
22,131 habitantes

Mapa político - administrativo



■ Chapiurco ■ El Cebadero
■ San José ■ San Bosco
■ Guarangal

División en corregimientos

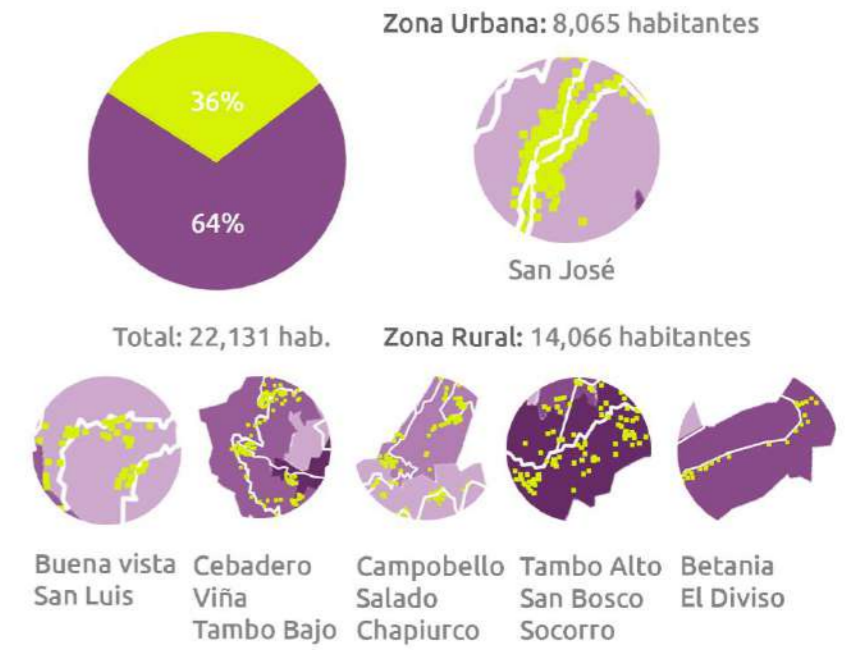


Mapa vial y de densidad poblacional

Vías

- San José - San Bernardo
- San José - El Tablón
- San José - Cartago
- San José - Pasto
- San José - Las Mesas

Densidad poblacional



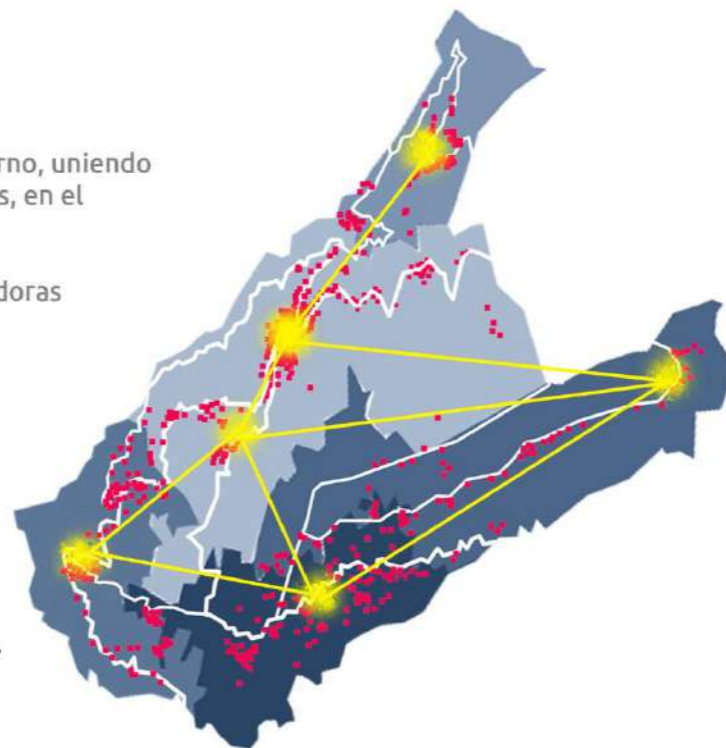
Acupuntura Rural

Mientras que en las grandes ciudades se plantea equipamientos que impacten positivamente su entorno, uniendo las comunidades y generando interacción entre ellos, en el campo y pequeños pueblos se busca algo similar:

Aquí las largas distancias son las verdaderas separadoras entre comunidades (tu vecino más próximo puede estar a 500m).

Los caseríos (agrupaciones de casas) crean un ambiente de unión cercano, sin embargo no existe una unión municipal.

Crear una red que genere el encuentro entre comunidades, potencie la interacción entre vecinos y potencialice la cultura, el conocimiento y el deporte. **Sean puntos de encuentro y comunión.**



Características del lugar



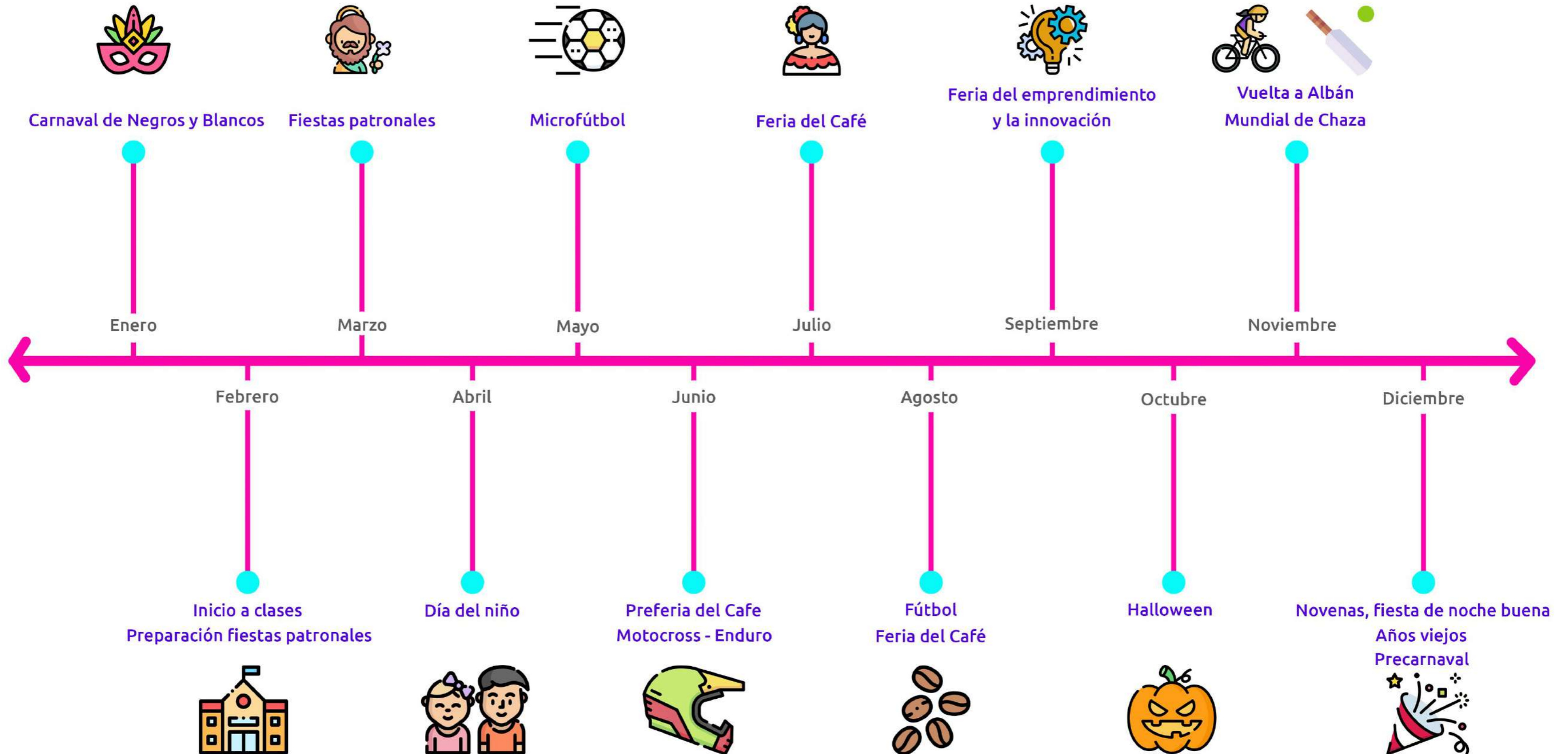
Características de las Bibliotecas propuestas



Red de parques biblioteca MALOCA

Albán, Nariño, Colombia

Cronograma de actividades anual



Cultura y deporte

Carnaval de Negros y Blancos



Cultura y deporte

Feria del Café



Red de parques biblioteca MALOCA

Albán, Nariño, Colombia

Análisis morfológico de los puntos estratégicos

San José

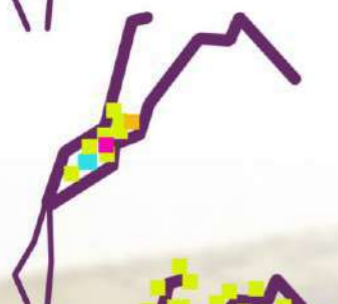
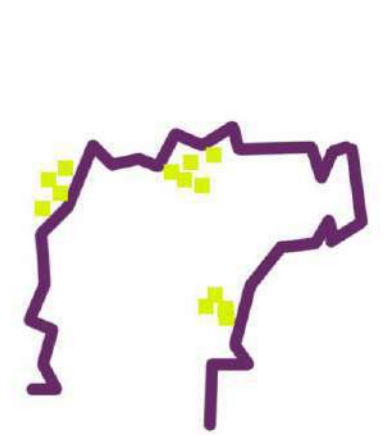


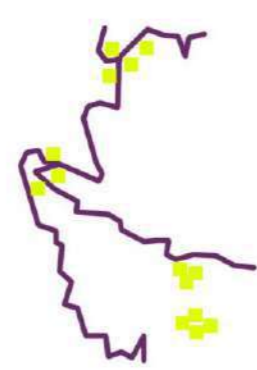
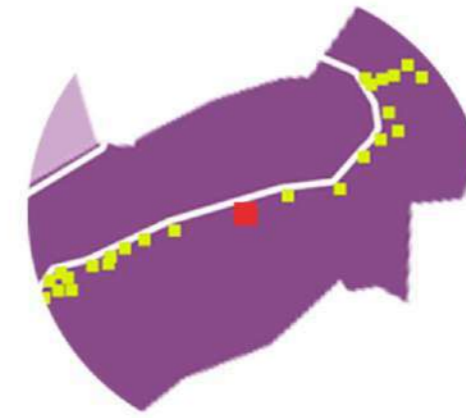
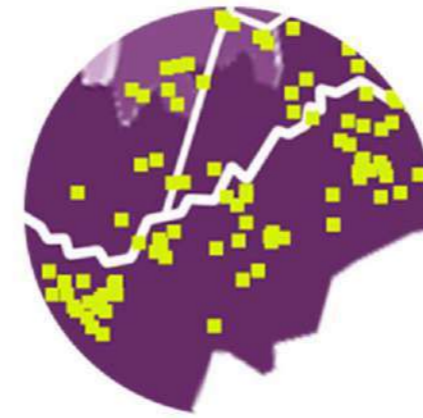
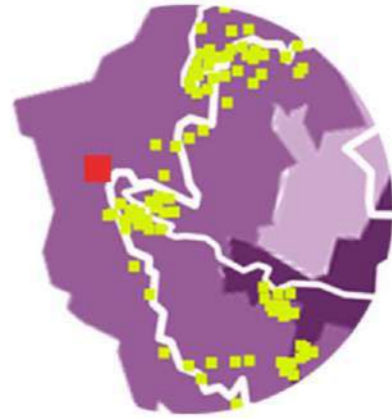
Cebadero

Chapiurco

San Bosco

Guarangal

Buena vista-San Luis (San José)



Red de parques biblioteca MALOCA

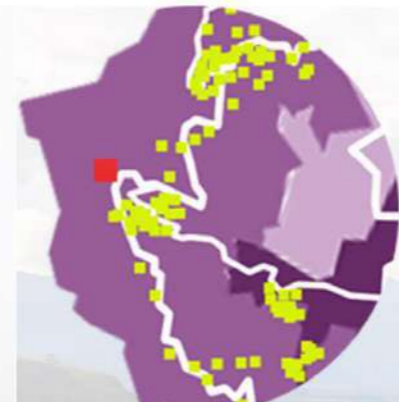
Albán, Nariño, Colombia

Inventario y clima de los puntos estratégicos

San José



Cebadero



Chapiurco



1900 msnm °C 15



1600 msnm °C 18



1890 msnm °C 15

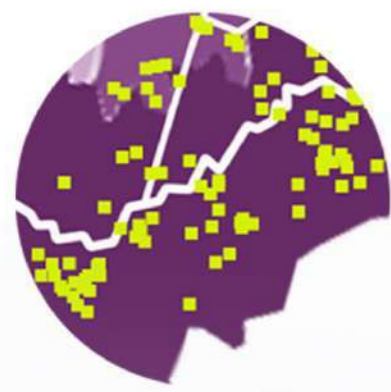


Red de parques biblioteca MALOCA

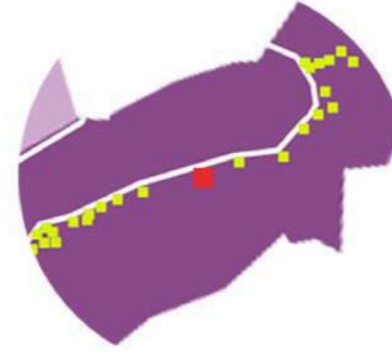
Albán, Nariño, Colombia

Inventario y clima de los puntos estratégicos

San Bosco



Guarangal



Buena vista - San Luis (San José)



1970 msnm C° 15



2500 msnm C° 10



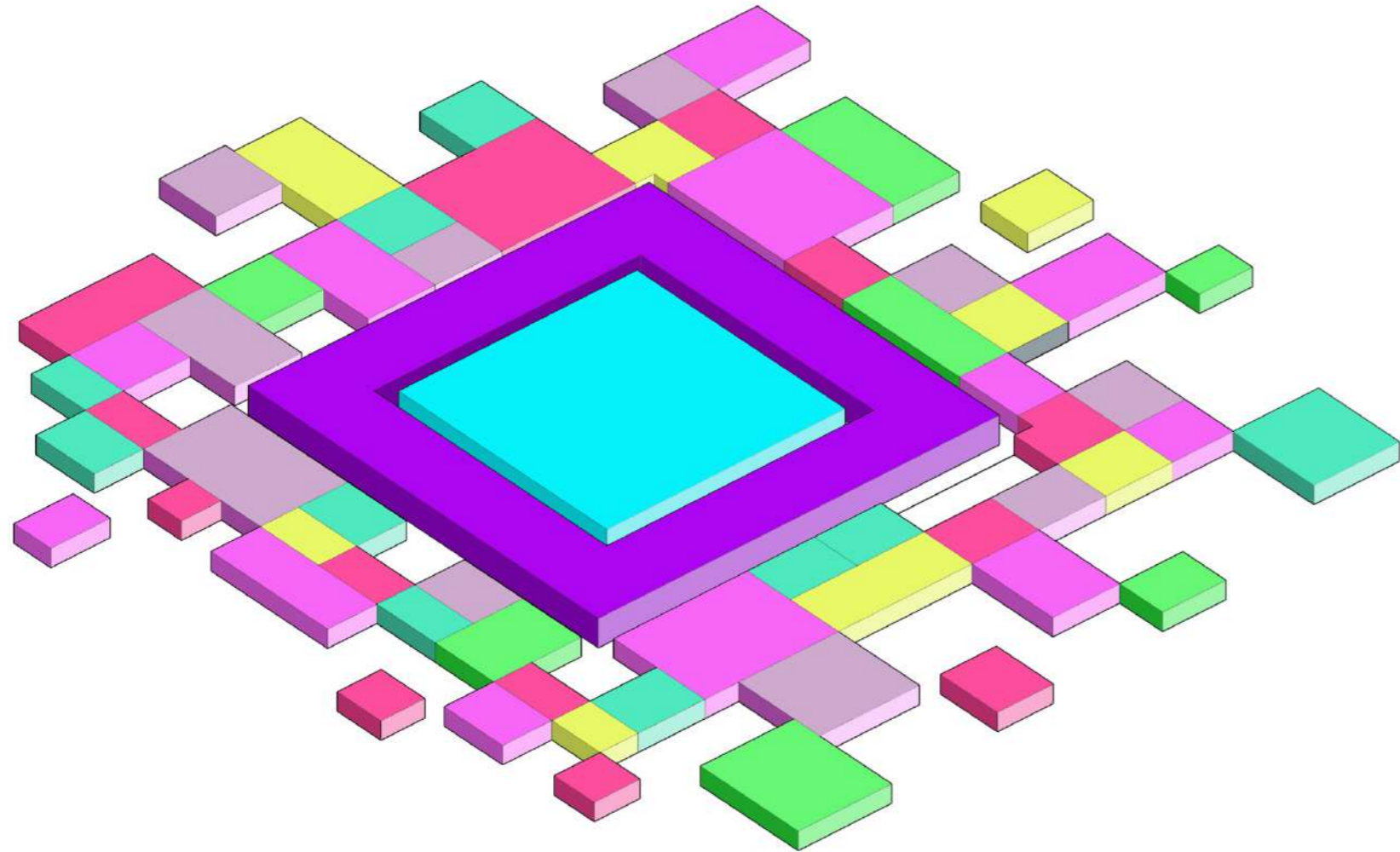
1970 msnm C° 15



Red de parques biblioteca MALOCA

Albán, Nariño, Colombia

Usos



Base

- Biblioteca
- Ludoteca
- Museo interactivo
- Auditorio
- Sala de computo
- Depositos

Culturales

- Aula de danzas
- Aula de música
- Aula de artesanías
- Depositos

Económicos

- Comidas rápidas
- Plazoletas de comidas
- Tienda cultural
- Librería

Deportivos

- Juegos de mesa
- Juegos de música
- Videojuegos
- Deposito

Entretenimiento


- Cine al aire libre
- Parque
- Mirador

Servicios

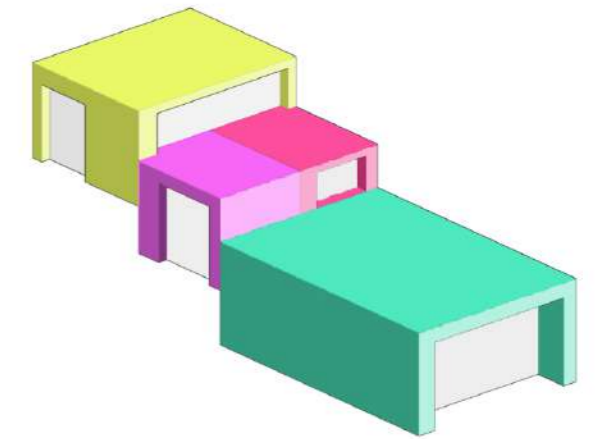
- Parqueaderos
- Baños

Concepto

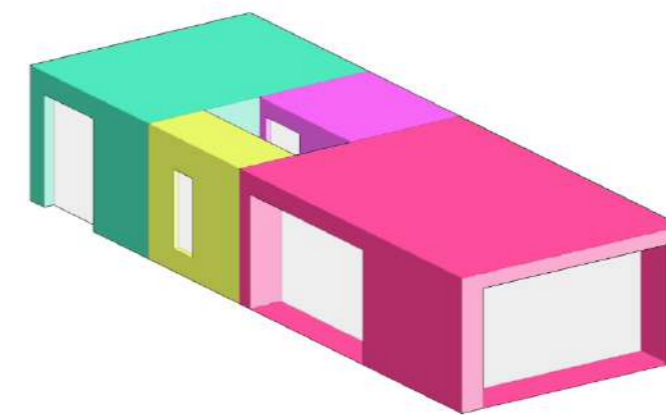
LEGO - Arquitectura Modular



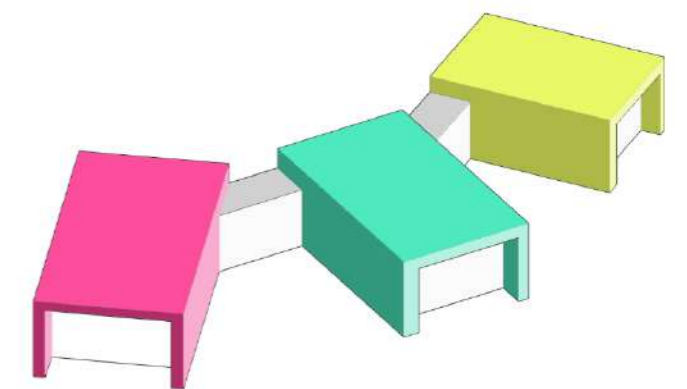
Fraccionada



Pendiente



Bloque

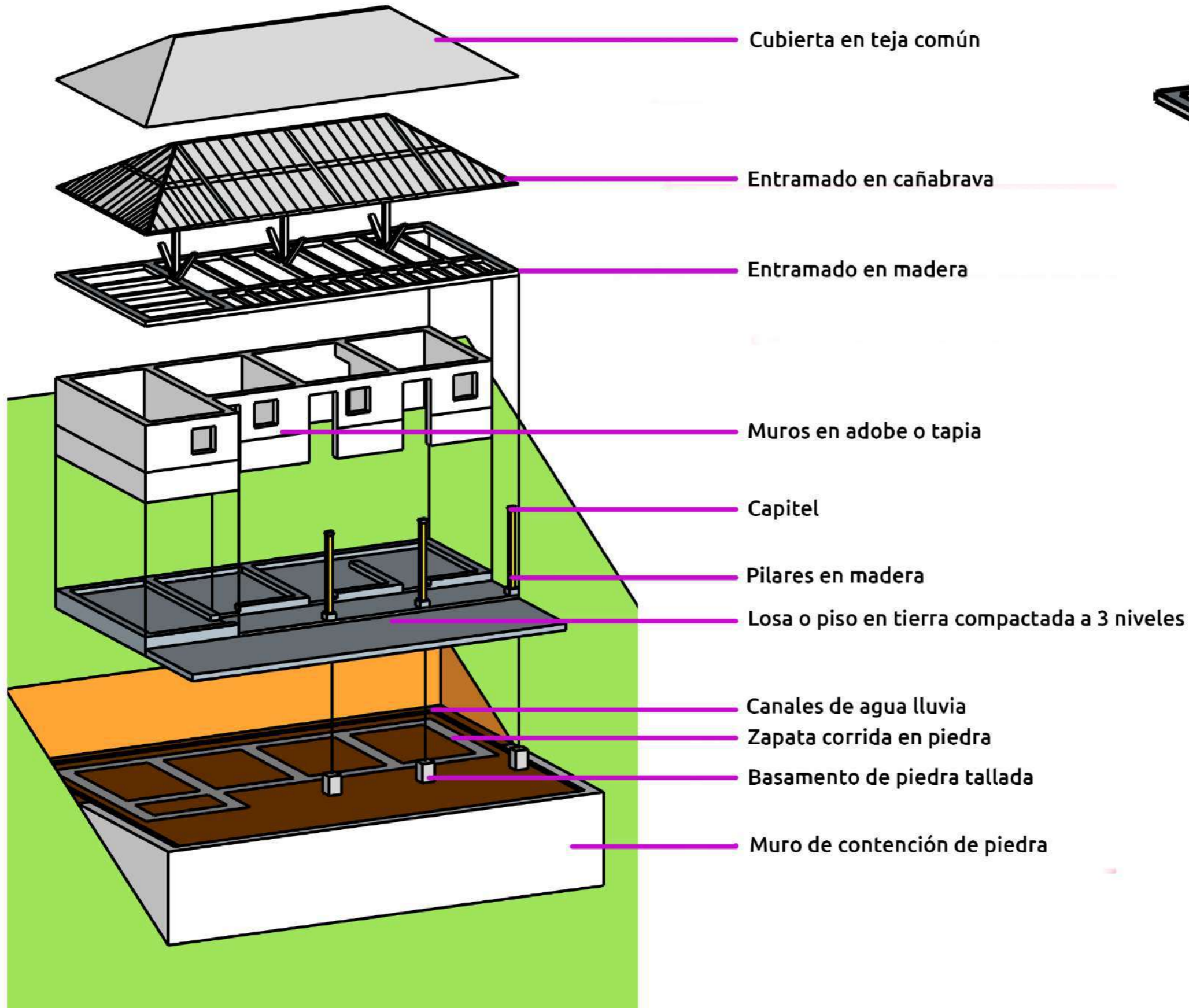


Bloques independientes

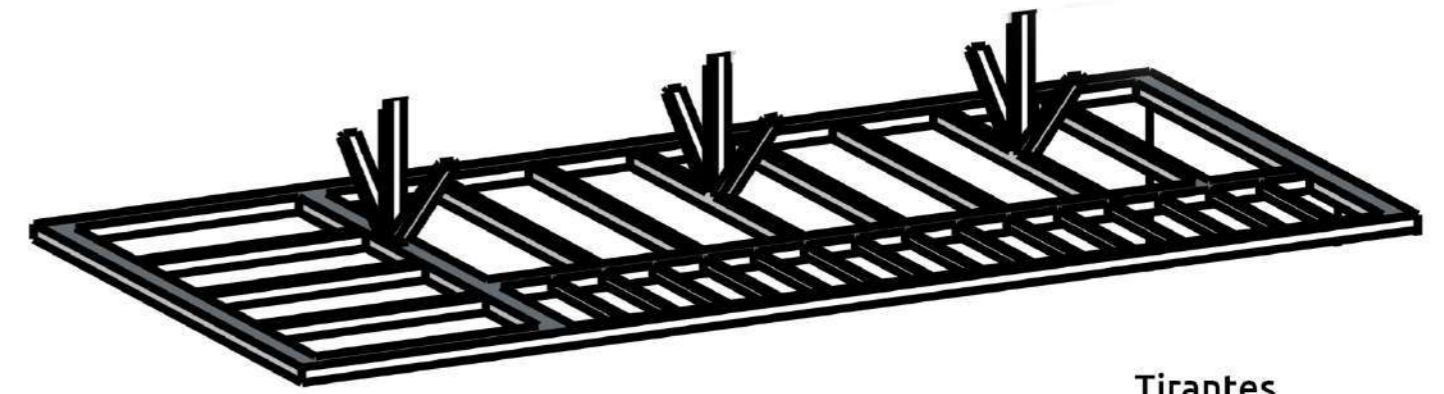
Red de parques biblioteca MALOCA

Albán, Nariño, Colombia

Materialidad



Entramado en madera



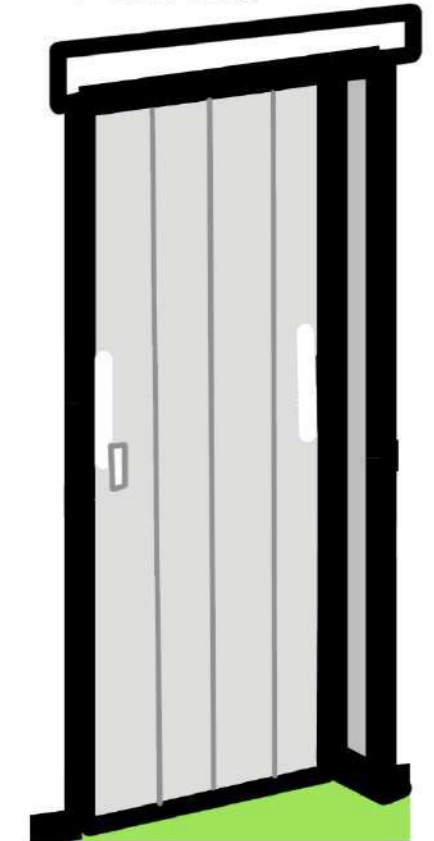
Pilares



Ventanas





Puertas



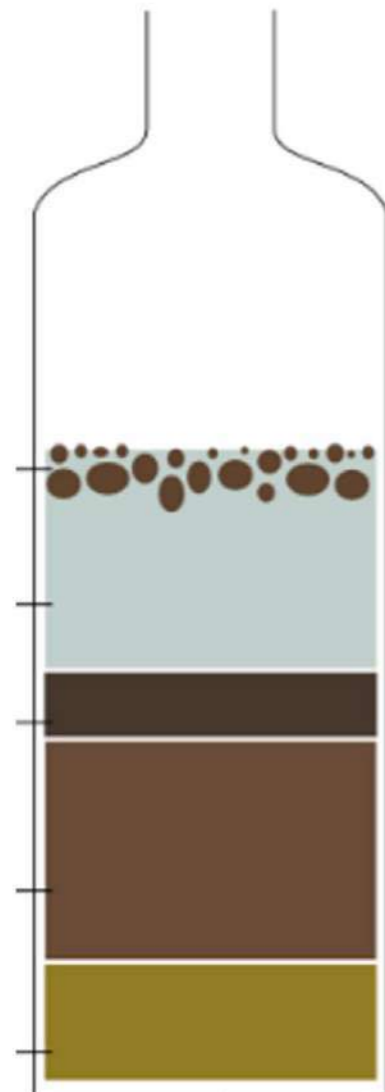
Red de parques biblioteca MALOCA

Albán, Nariño, Colombia

MUROS: BLOQUES ECOLÓGICOS TIPO LEGOESTRUCTURAL



Largo: 25cm
Ancho: 12,5cm
Alto: 10cm



Prueba de tierra

- Tamice la tierra por una malla de 3mm.
- Ponga dentro de una botella tierra hasta la mitad
- Agregar 2 cucharadas de sal.
- Llene con agua y tape.
- Dejar reposar 30min en superficie plana.

Mida los niveles de cada capa marcandolos en la botella (los niveles encima del lodo no cuentan)

Una tierra adecuada para construir contiene:

- Graba 10 a 30%
- Arena de 40 a 70%
- Arena impalpable 15 a 20%
- Arcilla 10 a 30%

Adicione lo que haga falta.

Ventajas:

Económicas

- Fácil y rápido de armar.
- Ahorro sustancial hasta de un 30%.
- Acabado en obra limpia u otro que se desee.

Estructurales

- Se distribuye uniformemente la carga mediante dovelas. Cada 3 a 7 agujeros dependiendo la zona sísmica

Instalaciones eléctricas, hidraulicas, sanit.

- La tubería se ubica por los orificios del bloque.

Aislamiento acústico

- Los orificios de los bloques actuan como aisladores acústicos disminuyendo el ruido exterior.

Aislamiento térmico

- Los orificios de los bloques actuan como cámaras térmicas, evitando que el calor o frío penetre al interior y así, se conserve por más tiempo la temperatura interna.

Protección contra humedad

- Los bloques son curados mediante un proceso de humectación, ya secos repelen la humedad.

Resistencia a agentes atmosféricos

- Presenta una composición mineral similar al medio en que se usa, por ello no existen reacciones de alcalinidad.

Red de parques biblioteca MALOCA

Albán, Nariño, Colombia

Modulos propuestos



Biblioteca

Taller de arte - guardería

Espacio de lectura/mirador

Tienda cultural - laboratorio - museo



Cafetería de comida típica



Estudio - Refugio/vivienda de emergencia



Maloca

Red de parques biblioteca MALOCA

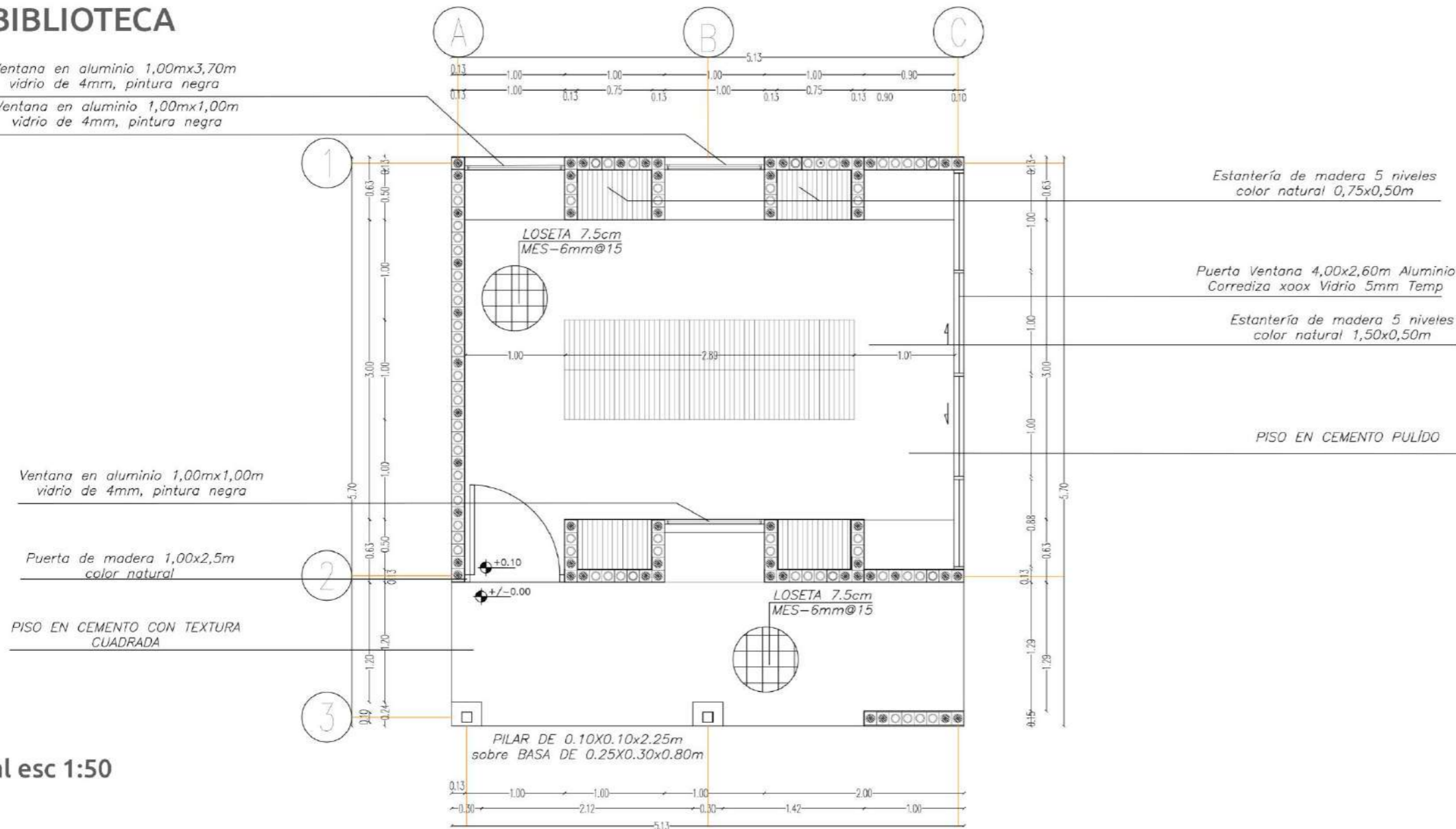
Albán, Nariño, Colombia

MODULO BIBLIOTECA

Capacidad: 5

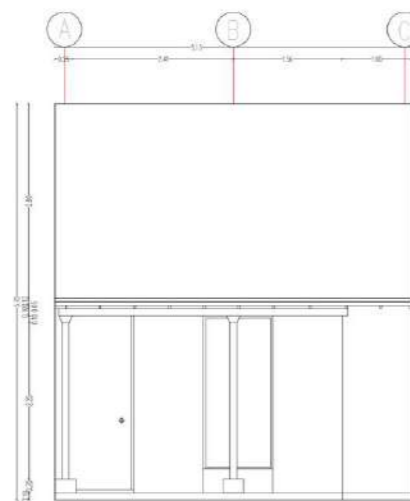
Ventana en aluminio 1,00mx3,70m
vidrio de 4mm, pintura negra

Ventana en aluminio 1,00mx1,00m
vidrio de 4mm, pintura negra

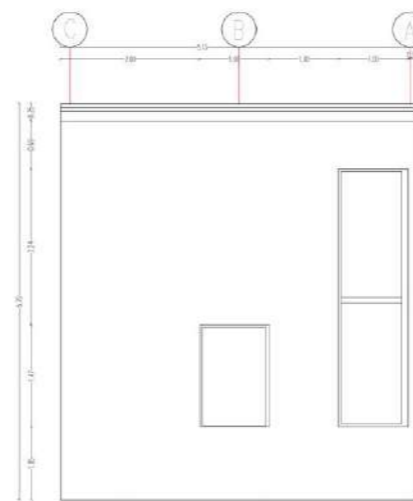


Planta general esc 1:50

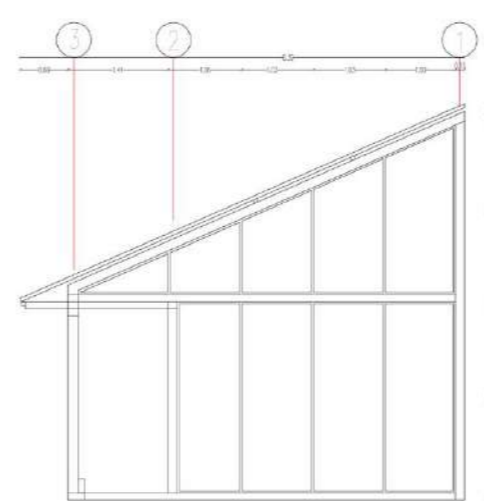
Fachadas:



Fachada sur

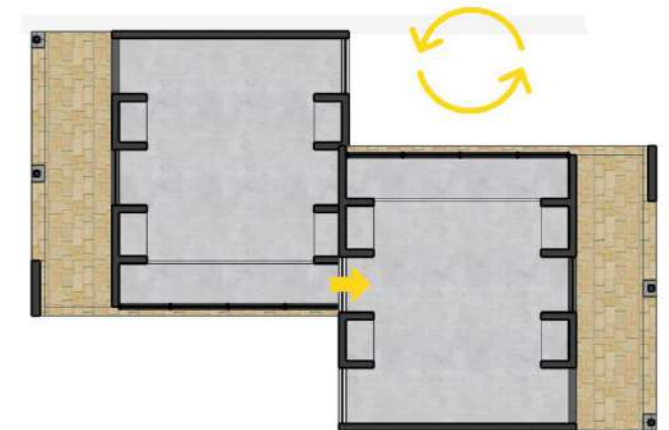
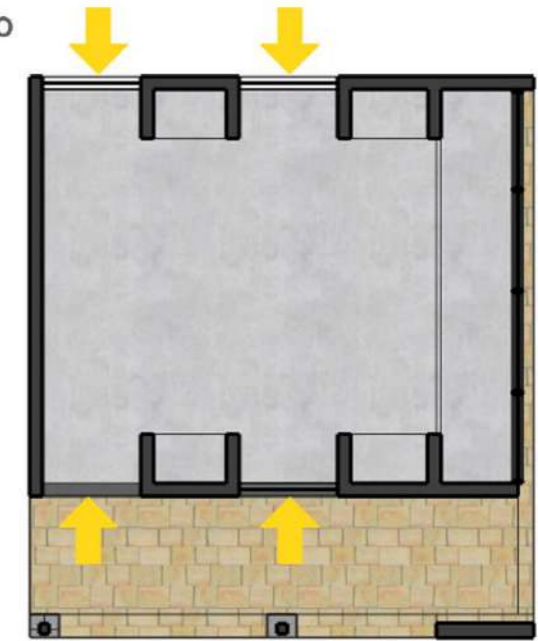


Fachada norte



Fachada este

Concepto



Red de parques biblioteca MALOCA

Albán, Nariño, Colombia

MODULO BIBLIOTECA

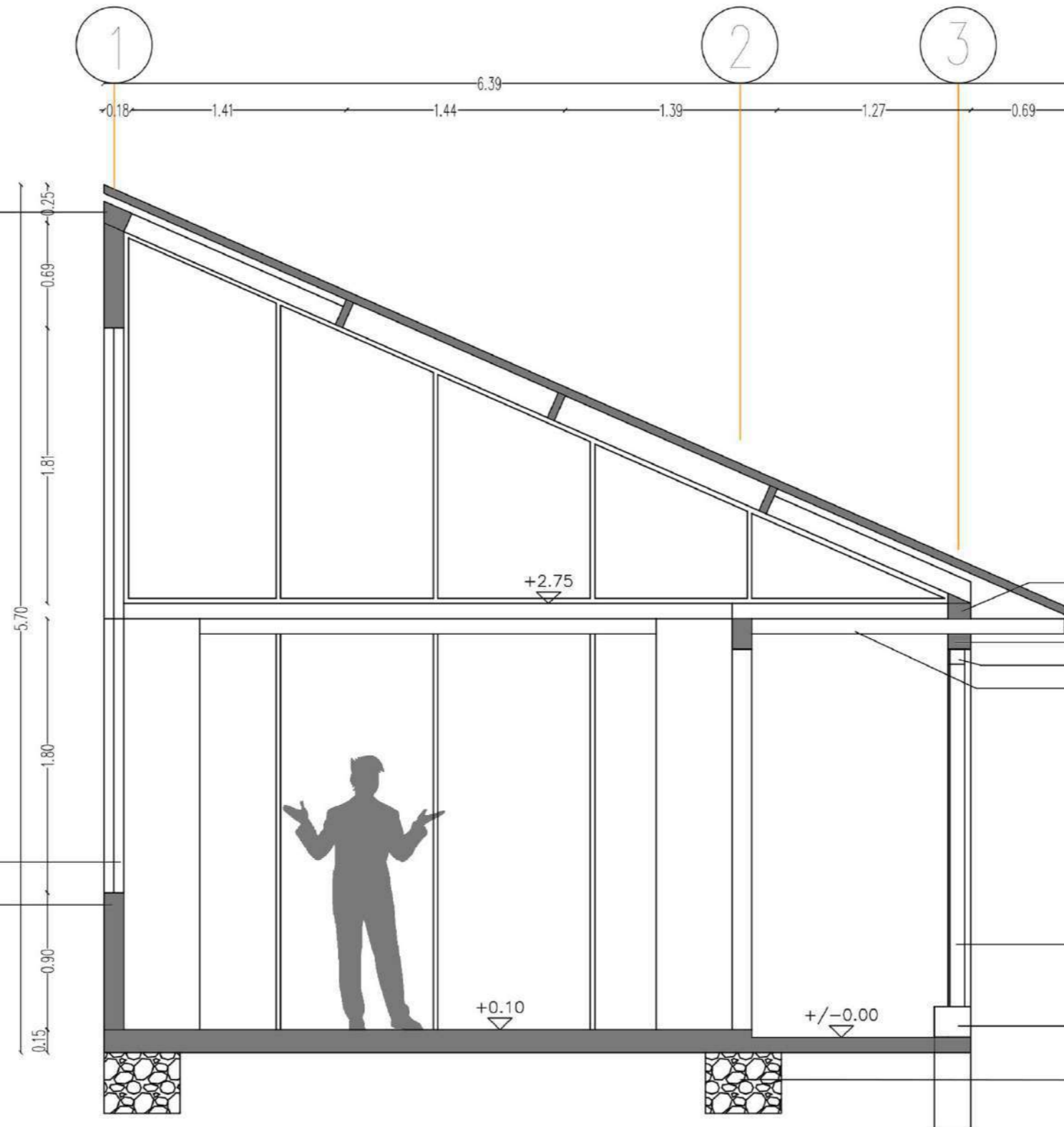
Capacidad: 5

Corte transversal

Caballote en madera de pino 0,05x0,05x5,13m

Ventana en aluminio 1,00mx3,70m
vidrio de 4mm, pintura negra

Muro en ladrillo ecológico



Render exterior



Manta en madera de pino 0,10x0,15x5,13m
Filetera en madera de pino 1,94x0,10x0,05m
Solera en madera de pino 0,10x0,15x5,13m
Capitel en madera de pino
Canecillos en madera de pino 1,94x0,10x0,05m

Pilar en madera de pino 0,10x0,10x2,25m

Basa en piedra tallada 0,30x0,30x0,80m

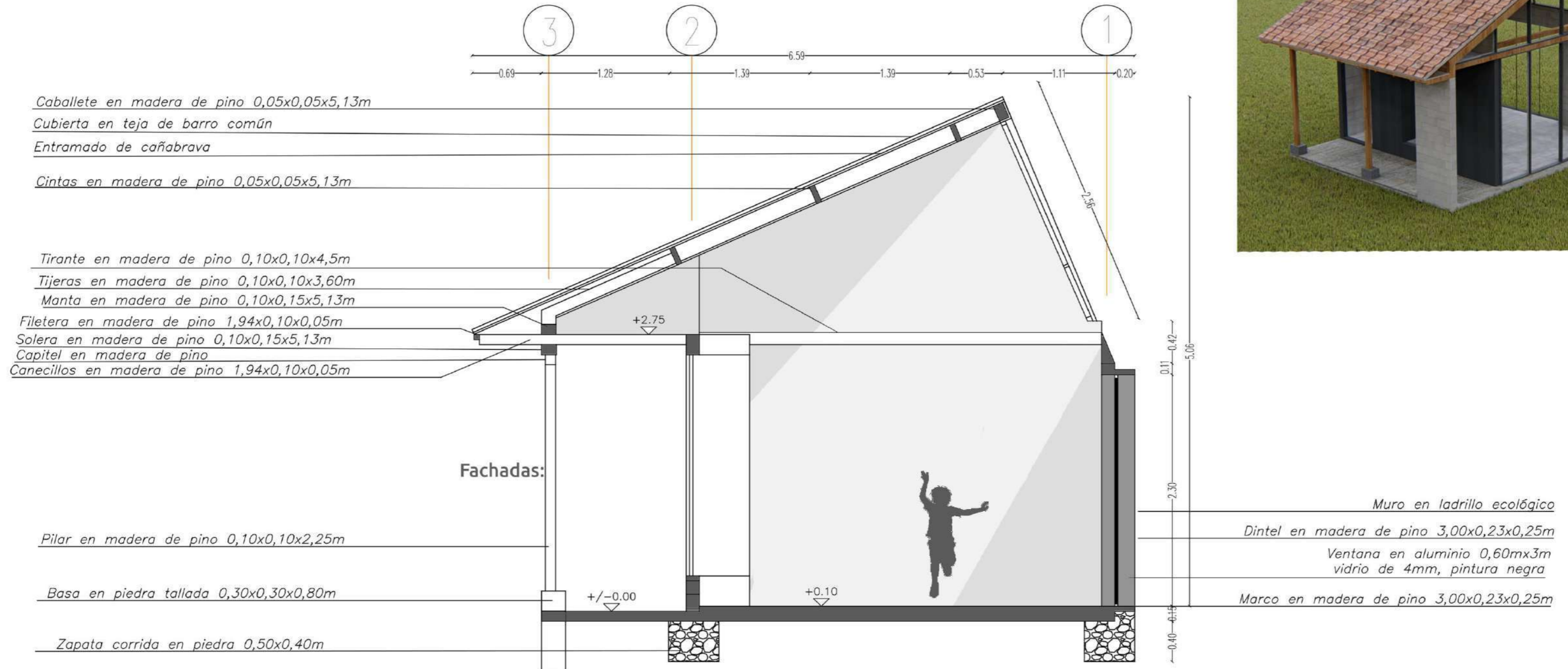
Zapata corrida en piedra 0,50x0,40m

Red de parques biblioteca MALOCA

Albán, Nariño, Colombia

MODULO TALLER DE ARTE/GUARDERÍA

Capacidad: 4



Render



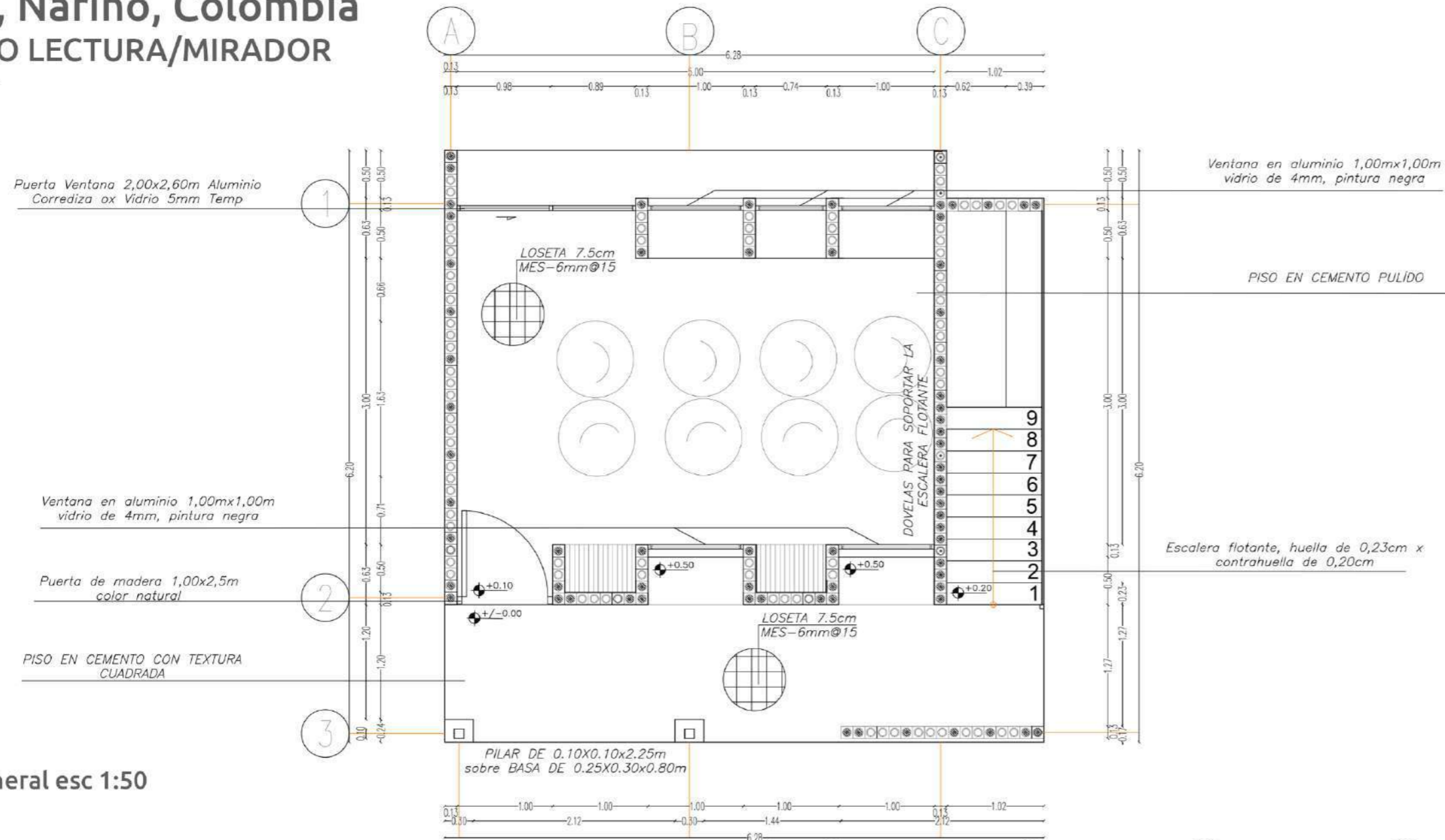
Corte transversal

Red de parques biblioteca MALOCA

Albán, Nariño, Colombia

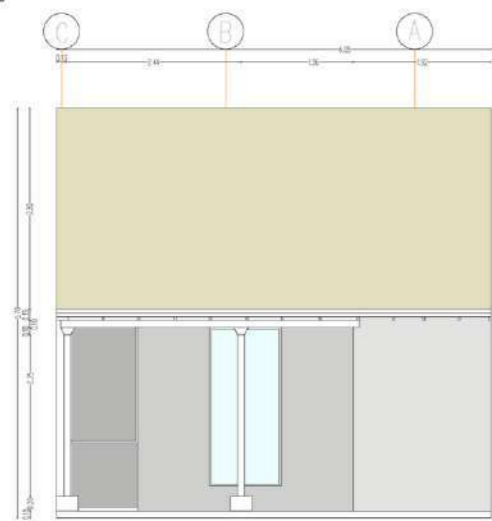
MODULO LECTURA/MIRADOR

Capacidad: 14

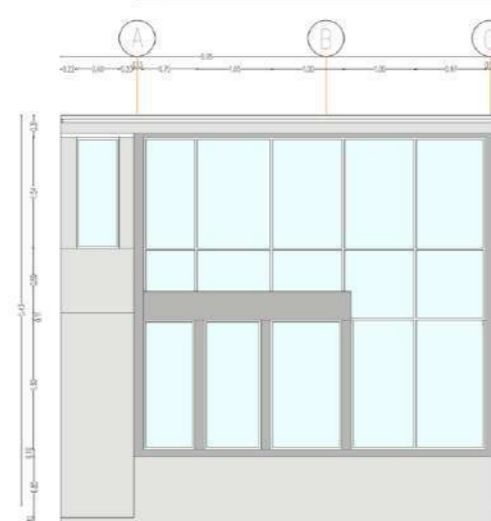


Planta general esc 1:50

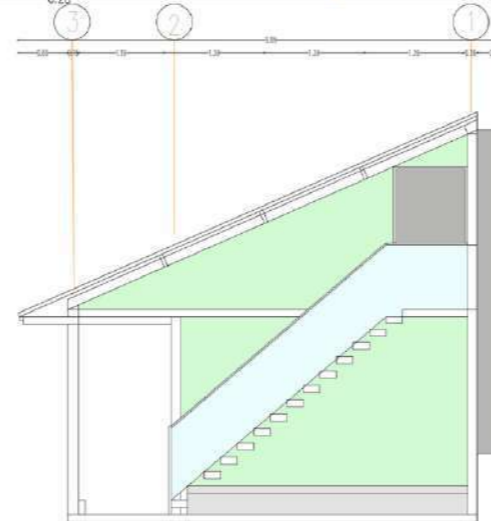
Fachadas:



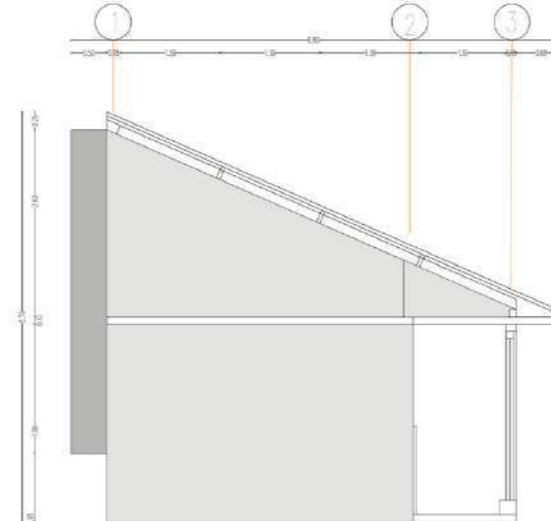
Fachada sur



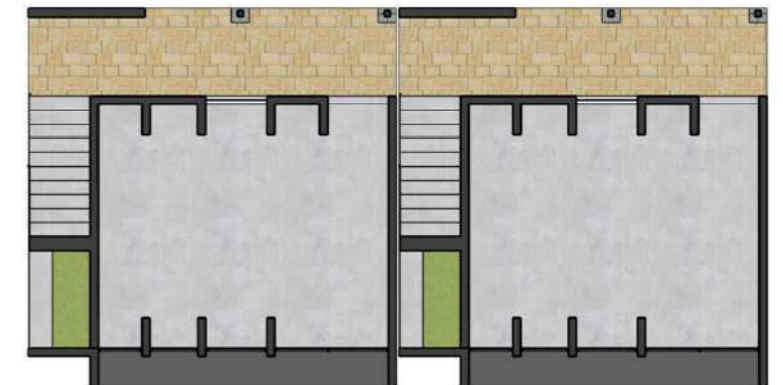
Fachada norte



Fachada este



Concepto

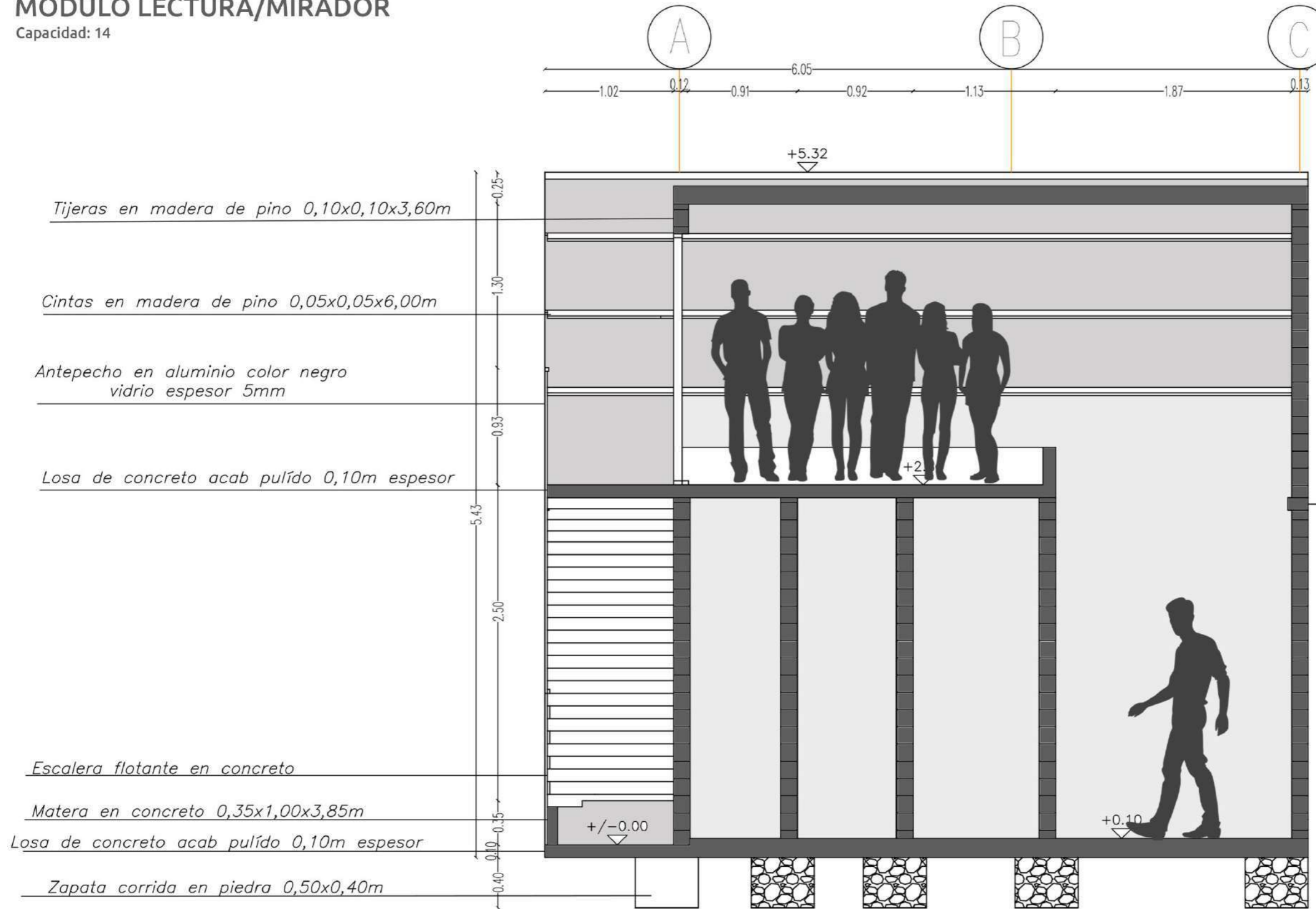


Red de parques biblioteca MALOCA

Albán, Nariño, Colombia

MODULO LECTURA/MIRADOR

Capacidad: 14



Render



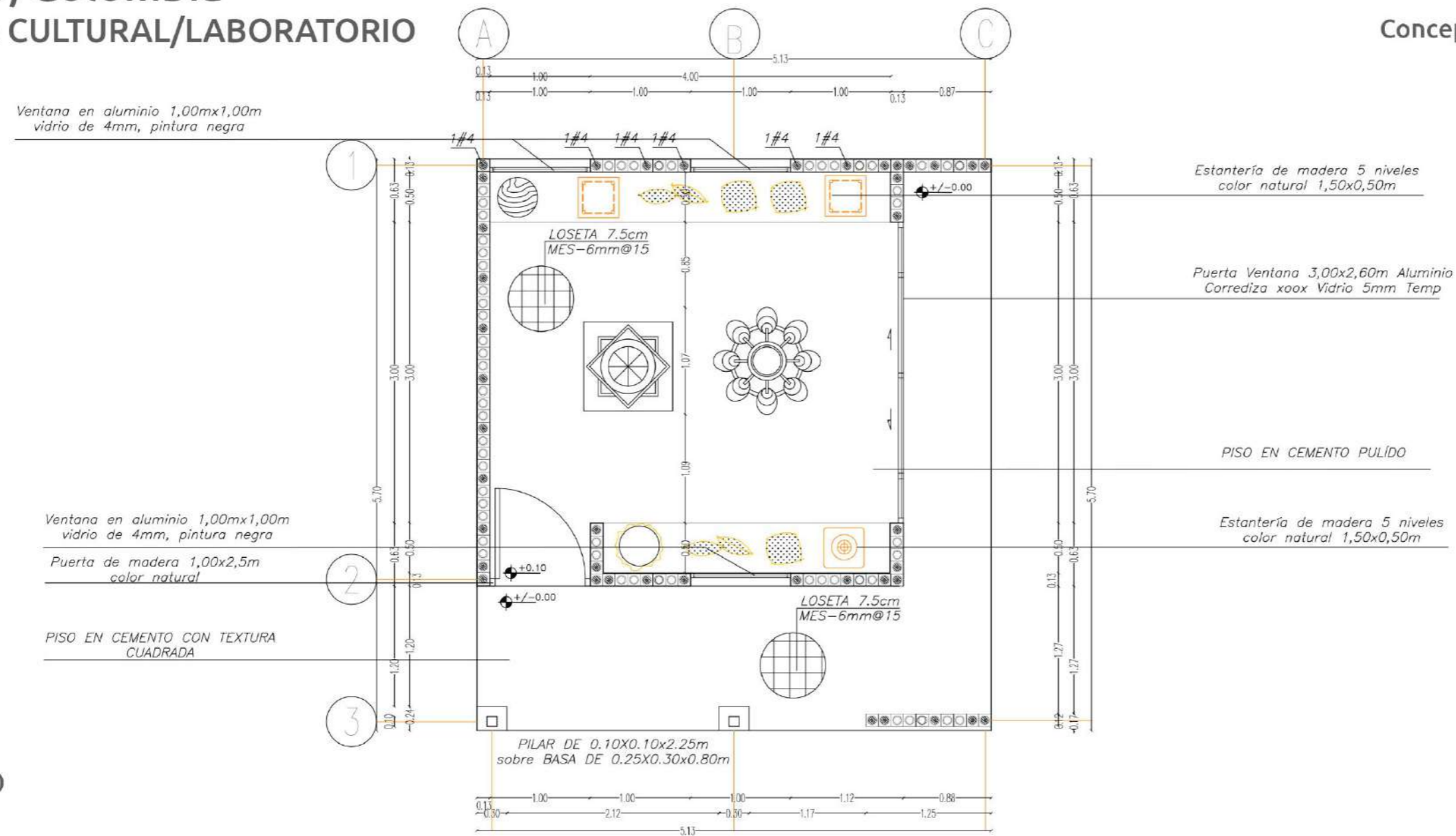
Corte transversal

Red de parques biblioteca MALOCA

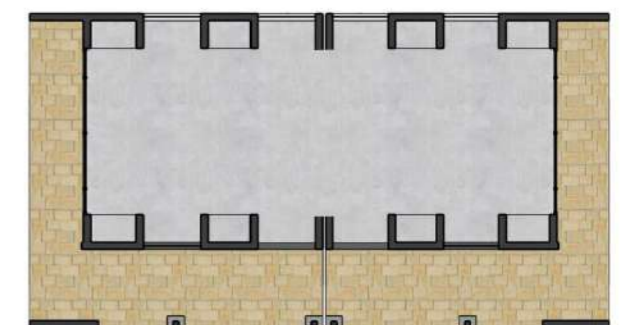
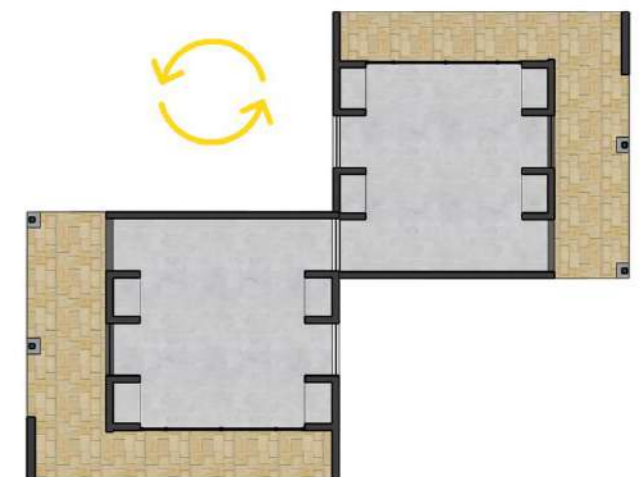
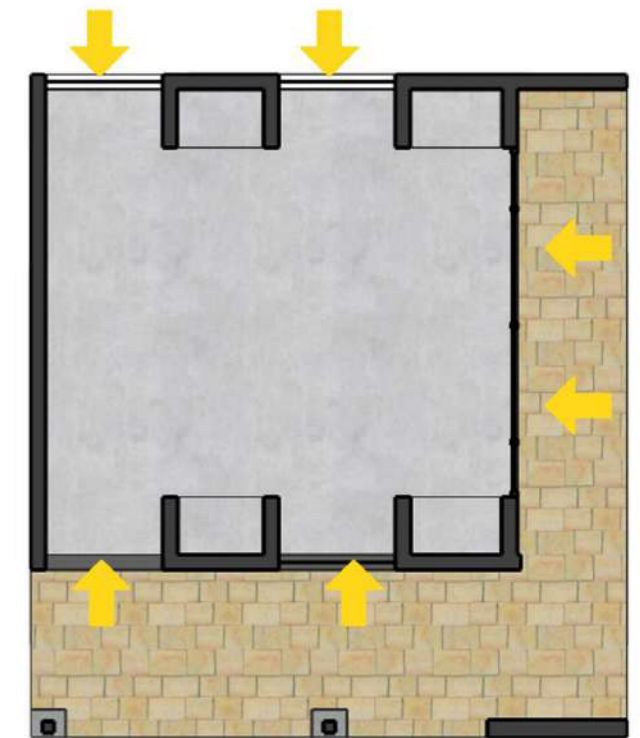
Albán, Nariño, Colombia

MODULO TIENDA CULTURAL/LABORATORIO

Capacidad: 6

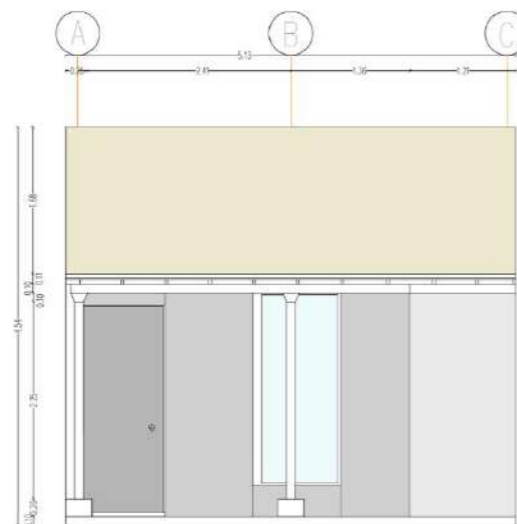


Concepto

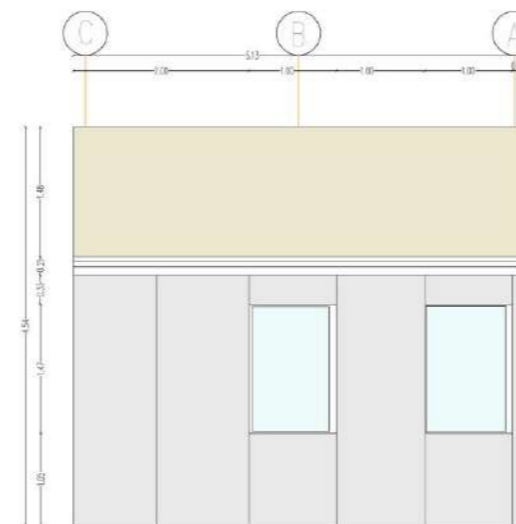


Planta general esc 1:50

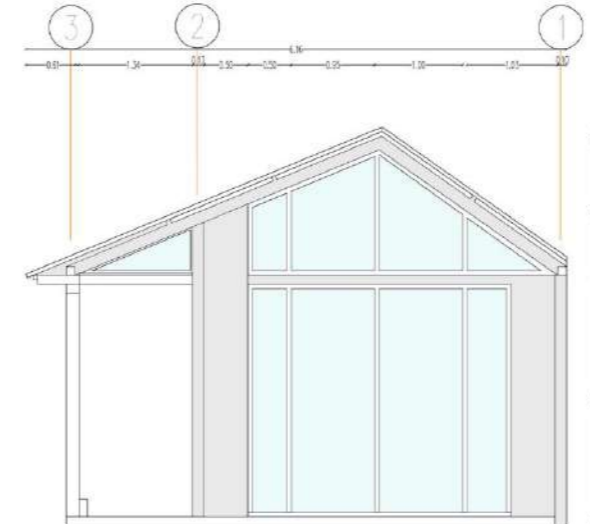
Fachadas:



Fachada sur



Fachada norte



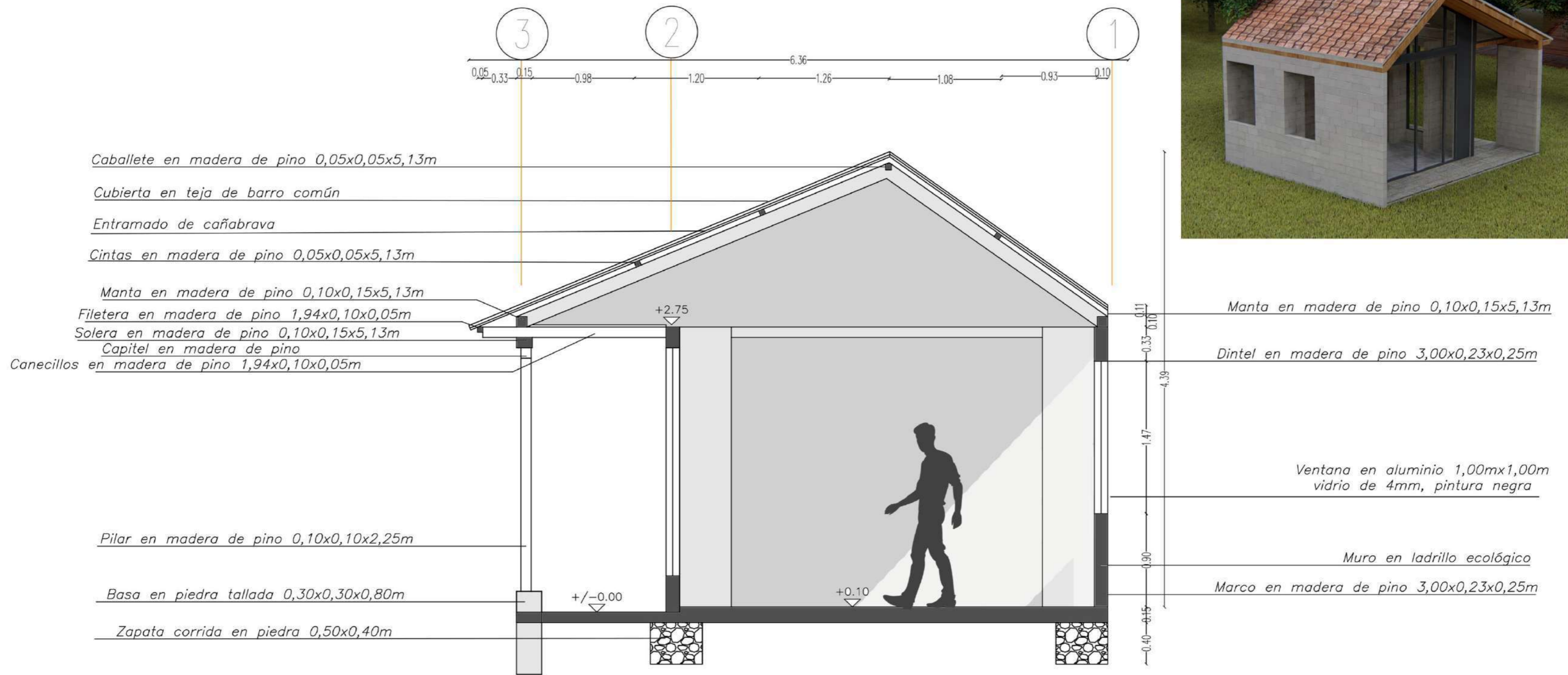
Fachada este

Red de parques biblioteca MALOCA

Albán, Nariño, Colombia

MODULO TIENDA CULTURAL/LABORATORIO

Capacidad: 6



Render



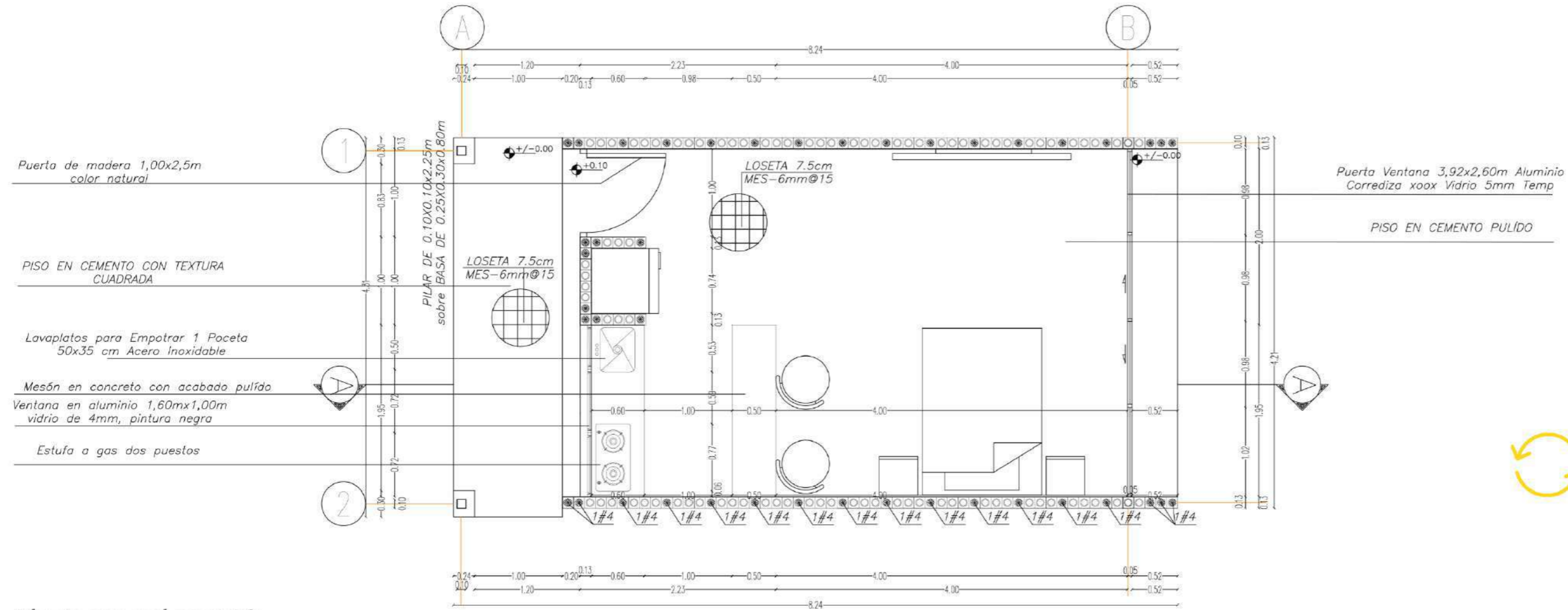
Corte transversal

Red de parques biblioteca MALOCA

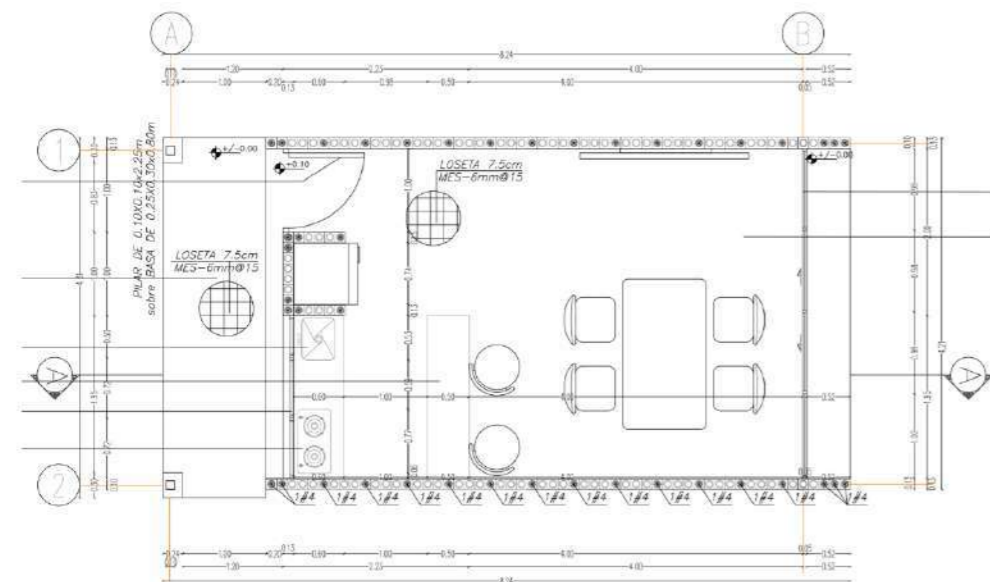
Albán, Nariño, Colombia

MODULO ESTUDIO/REFUGIO

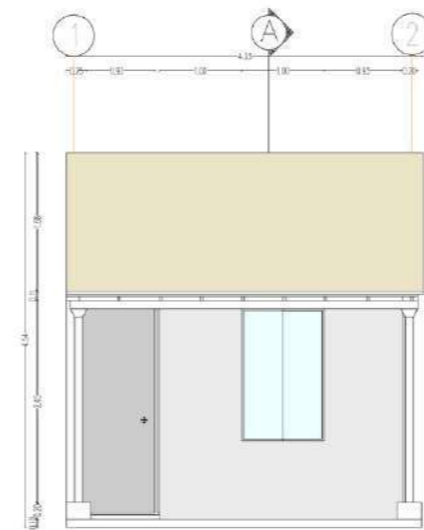
Capacidad: 6-2



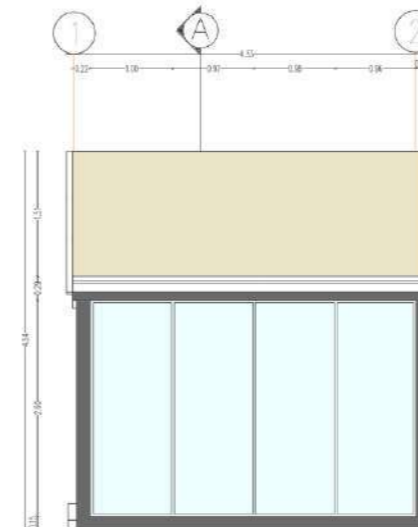
Planta general esc 1:50




Fachadas:



Fachada oeste

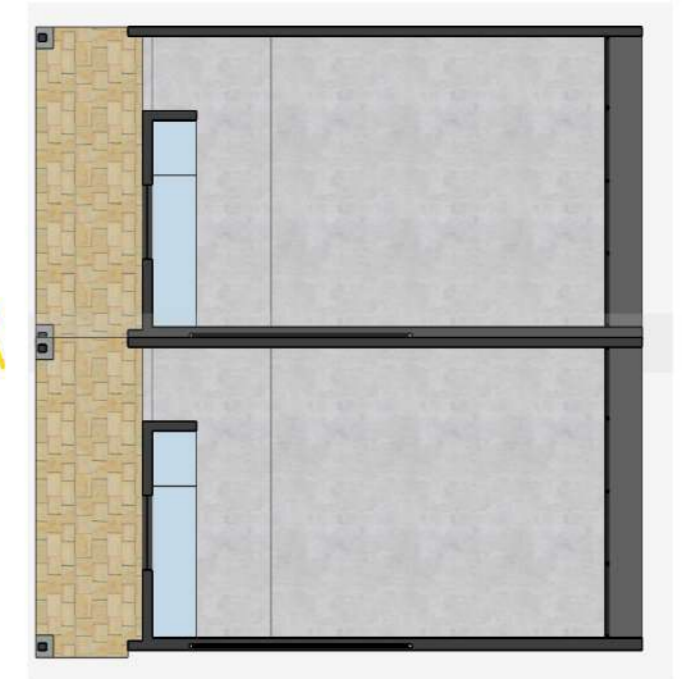
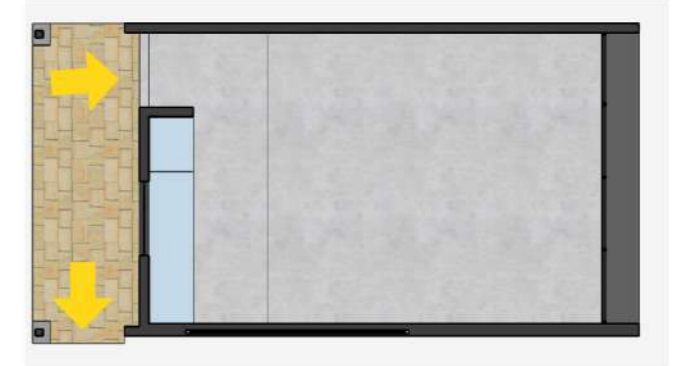


Fachada este



Fachada sur

Concepto



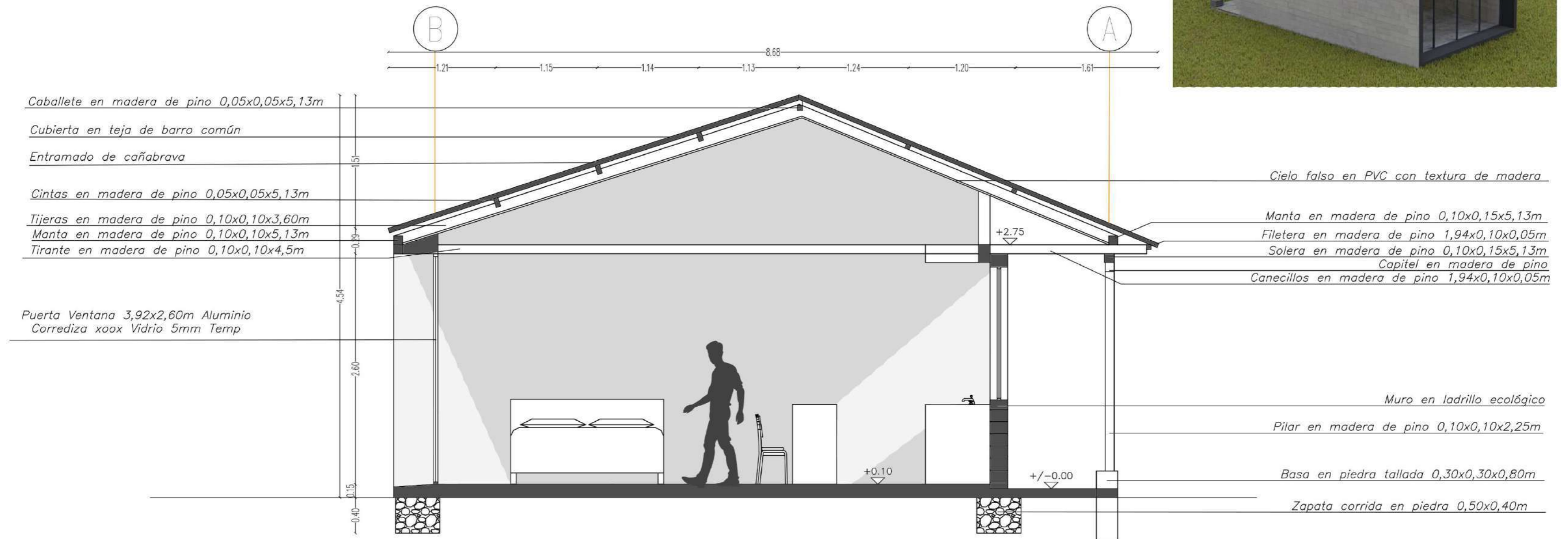
Red de parques biblioteca MALOCA

Albán, Nariño, Colombia

MODULO ESTUDIO/REFUGIO

Capacidad: 6-2

Render



Corte longitudinal

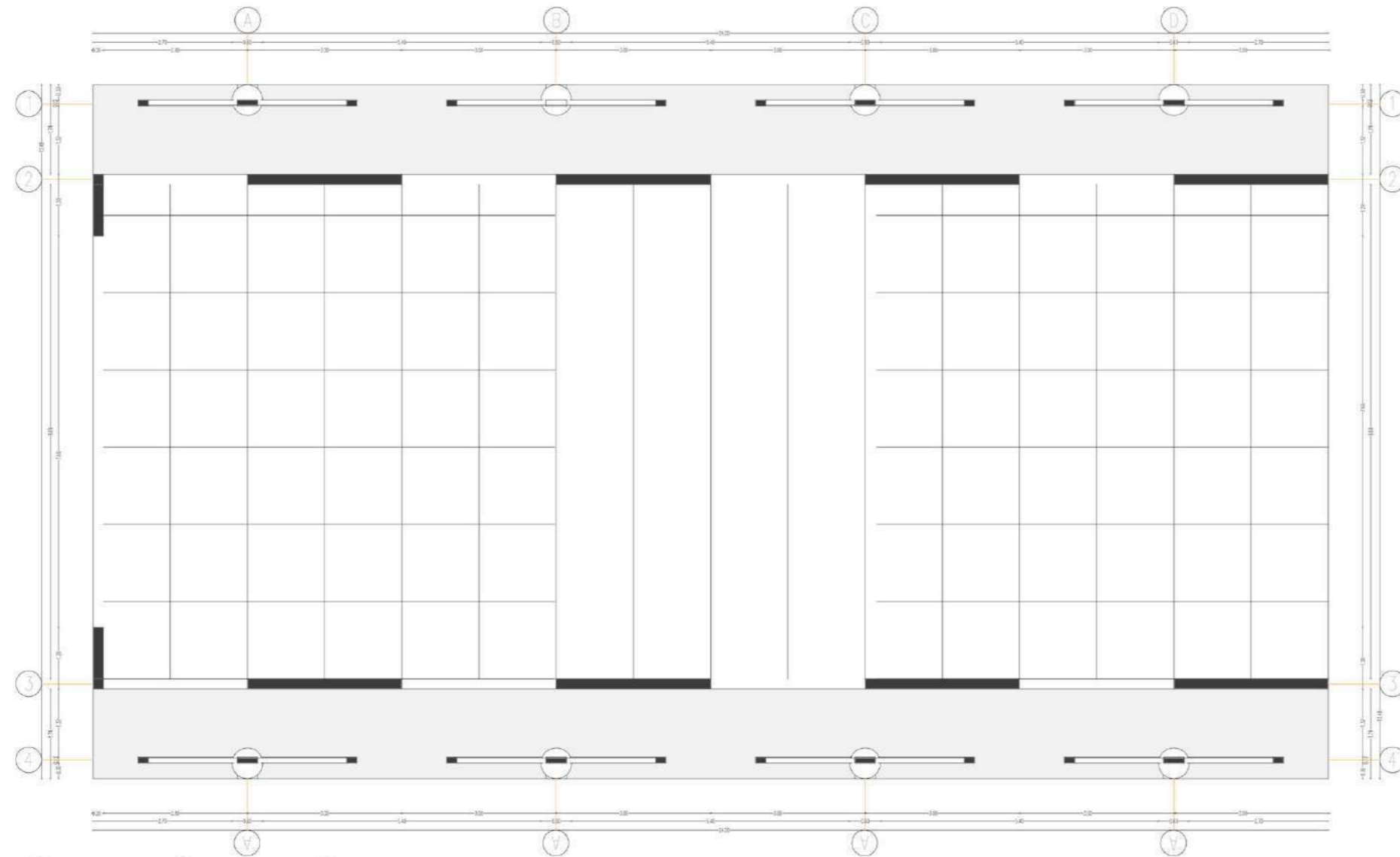
Red de parques biblioteca MALOCA

Albán, Nariño, Colombia

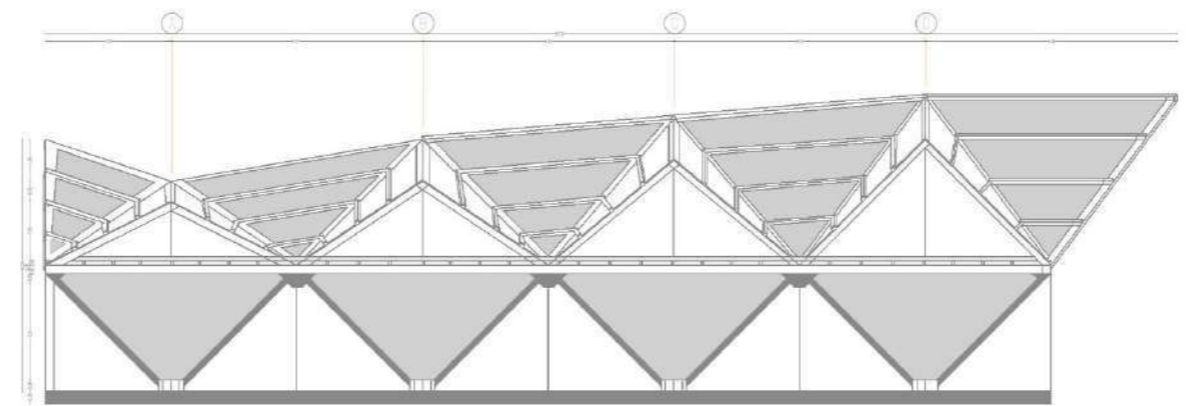
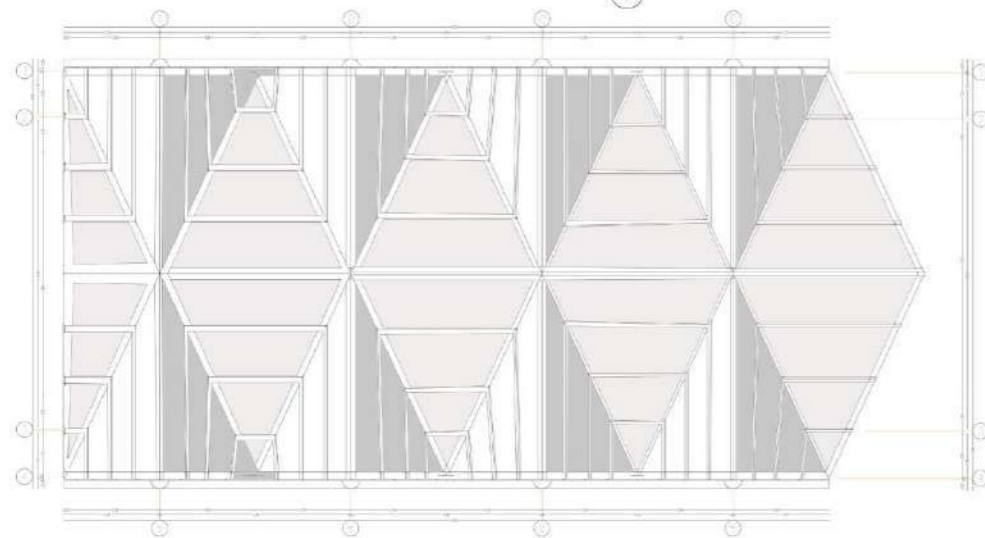
MODULO MALOCA

Capacidad: 100

Planta general

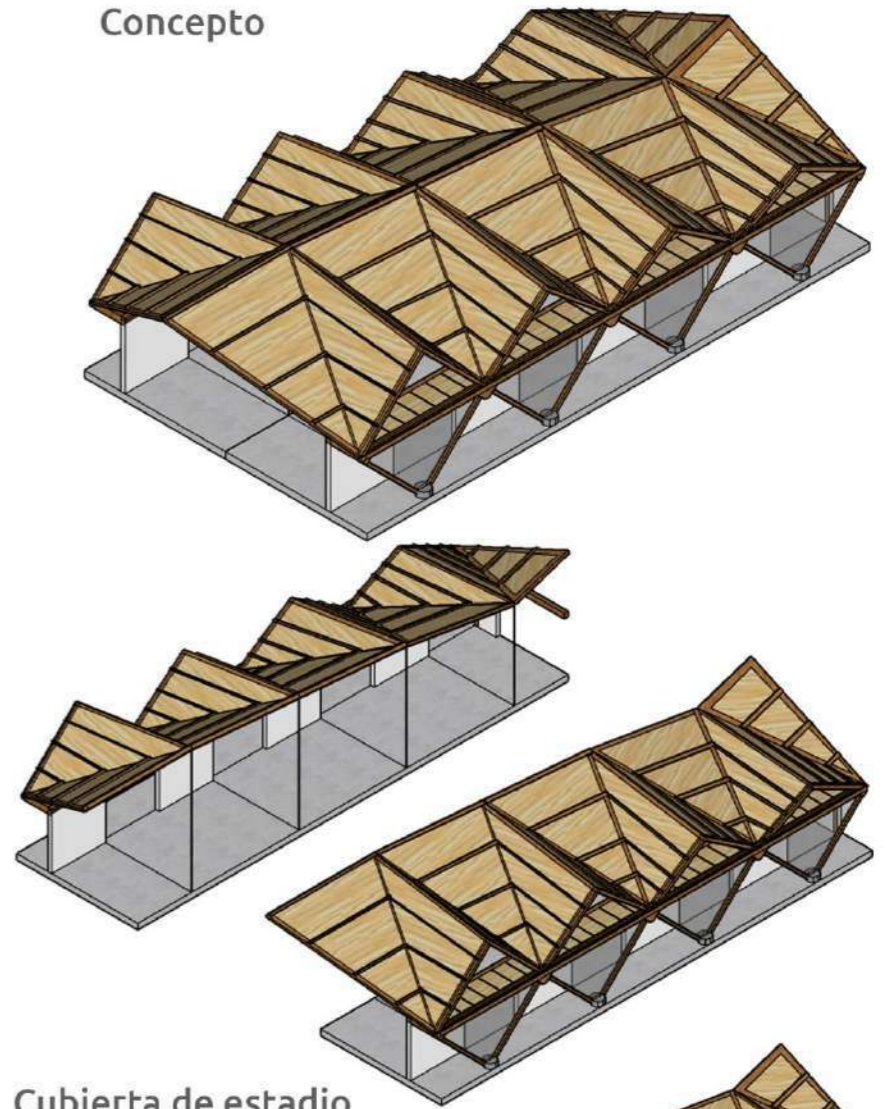


Cubierta

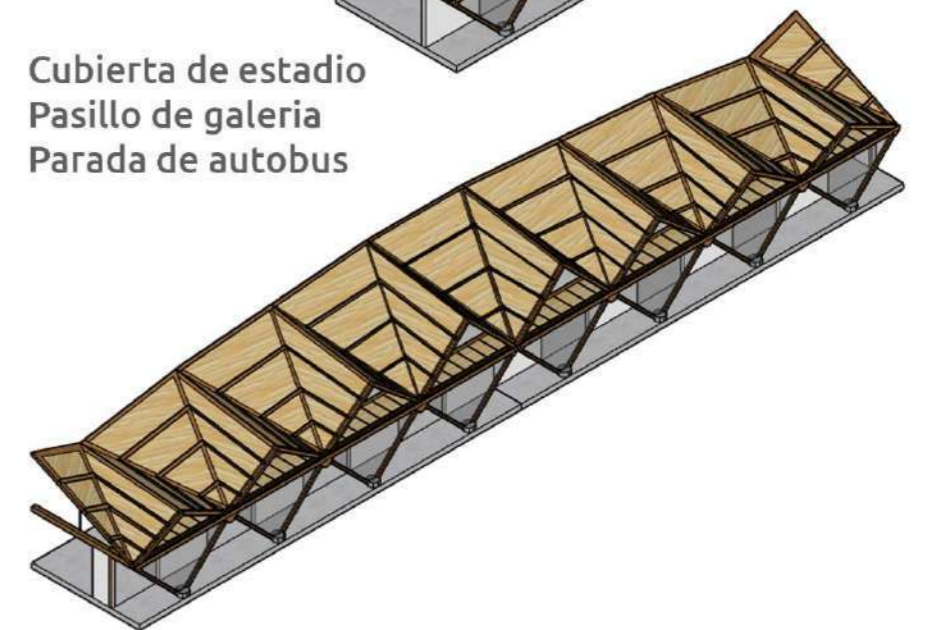


Fachada norte

Concepto



Cubierta de estadio
Pasillo de galería
Parada de autobus



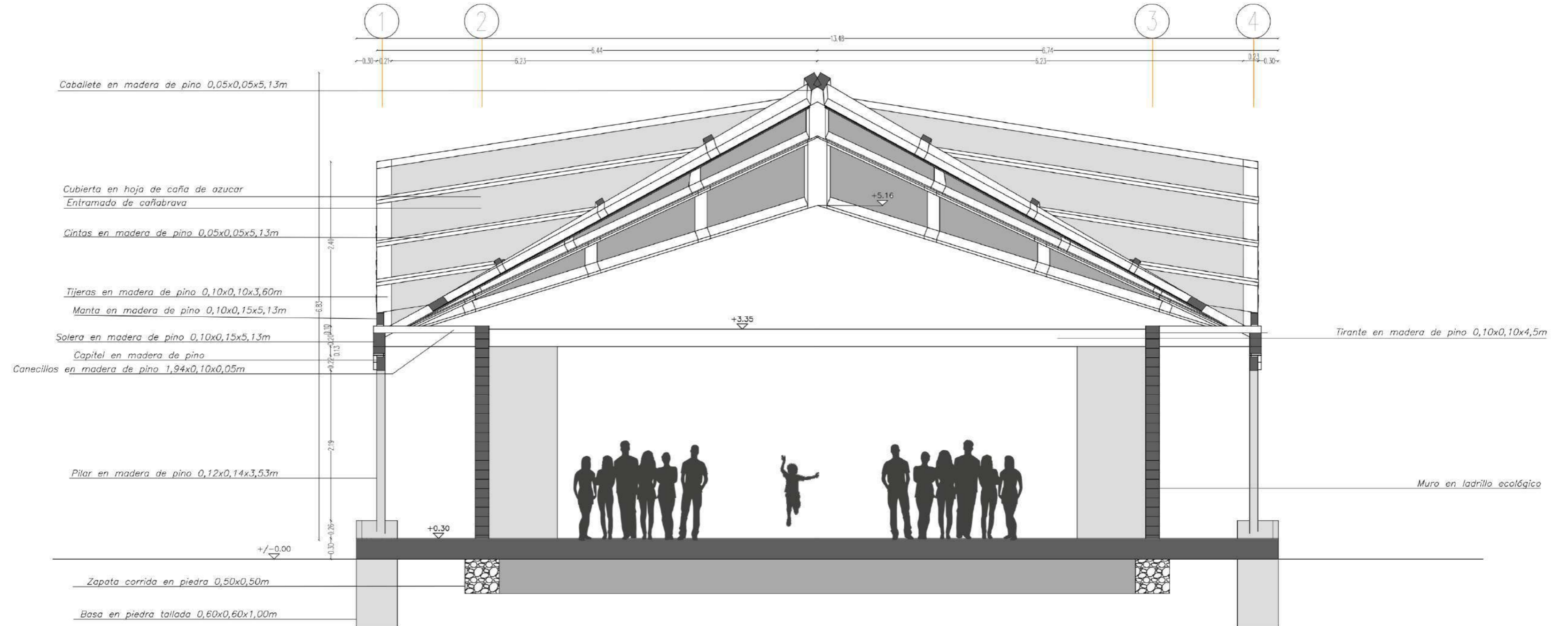
Red de parques biblioteca MALOCA

Albán, Nariño, Colombia

MODULO MALOCA

Capacidad: 100

Corte transversal



Red de parques biblioteca MALOCA

Albán, Nariño, Colombia

Coló **VIENTOS**
Cerro Chimayoy

Belén

Volcán Petacas
Volcán las Ánimas
PNN Volcán Doña Juana

Parque Biblioteca Guarangal

San Bernardo

Parque Biblioteca Chapiurco

Parque Biblioteca San José

Cubierta Estadio Municipal

Parque Biblioteca San Bosco

Parque Biblioteca Cebadero

El Tablón de Gómez

Cañon de Juanambu

oleda

Google Earth

© 2021 Maxar Technologies

© 2021 CNES / Airbus

landsat / Copernicus

Red de parques biblioteca MALOCA

Albán, Nariño, Colombia



MAÑANA



TARDE

Parque Biblioteca San José

Red de parques biblioteca MALOCA


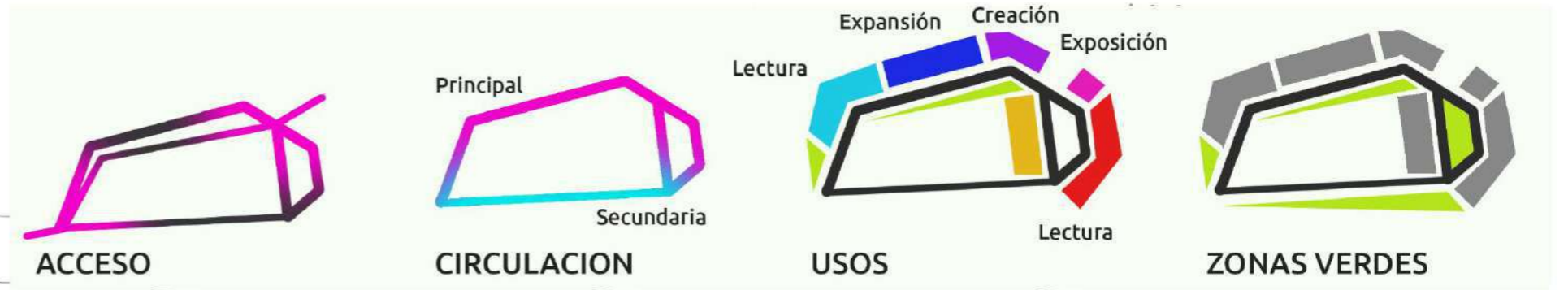


Red de parques biblioteca MALOCA

Parque biblioteca San José

Buenavista - San Luis - San José

Planta general

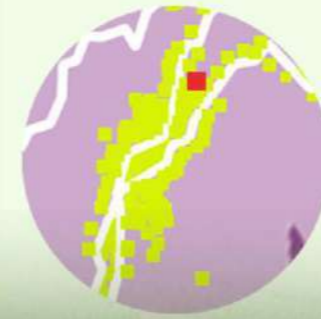


Red de parques biblioteca MALOCA

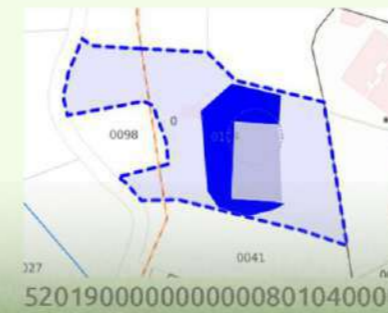
Parque biblioteca San José

Buenvista - San Luis - San José

Planta general



Lote



520190000000000000801040000000000

Población



2312

Clima



1900

15


Módulos

- Maloca (1)
- Mirador (3)
- Biblioteca (2)
- Taller arte (4)
- Tienda museo (1)
- Parque lineal

Capacidad



174



SENSACIÓN TÉRMICA	VEL. VIENTO(KM/H)	HUMEDAD	ALTITUD (MSNM)	ORIENTACIÓN
19	13	90	1900	N

Red de parques biblioteca MALOCA

Parque biblioteca San José

Buenvista - San Luis - San José

Planta general

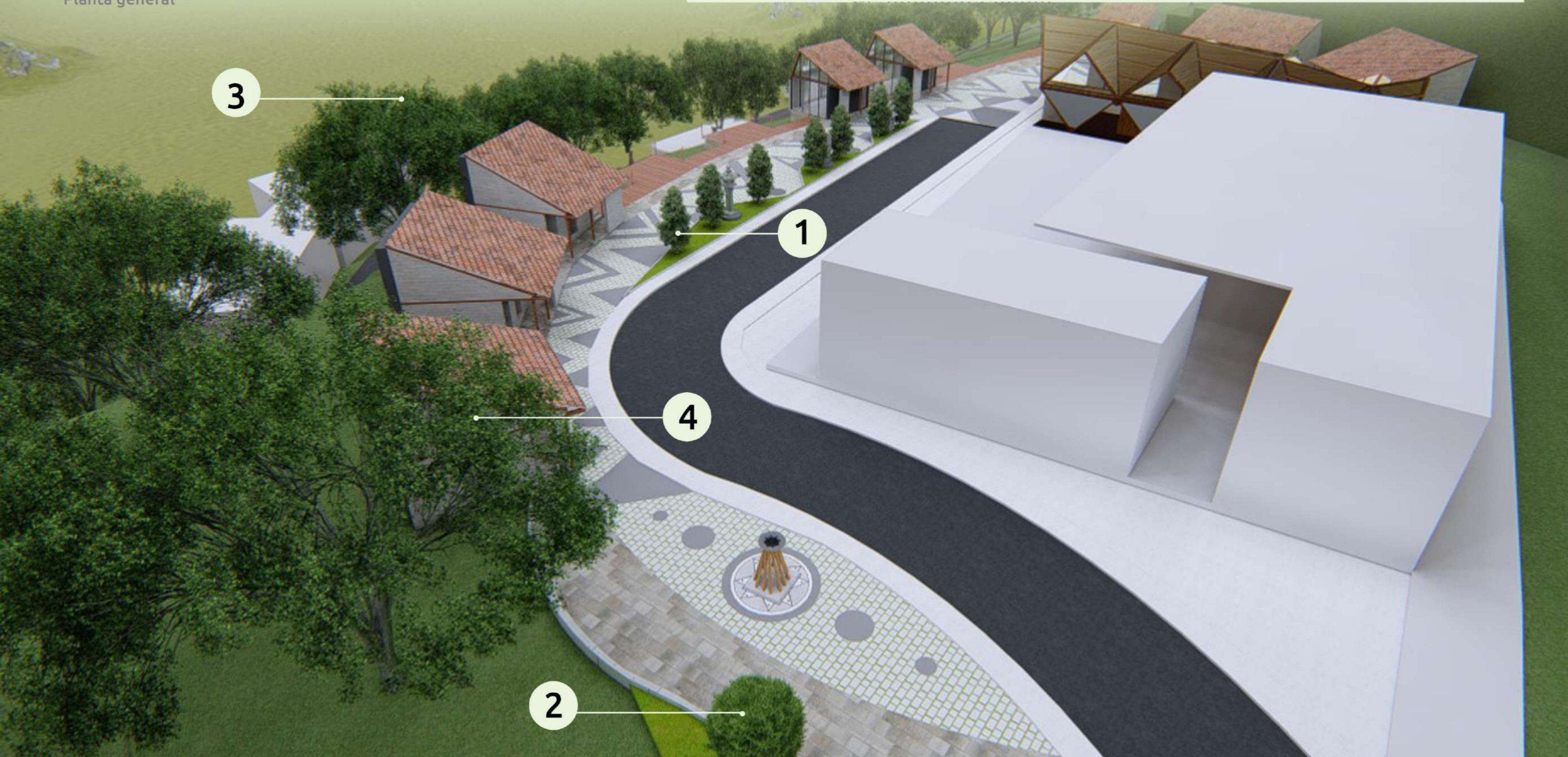
CLIMA FRÍO SEMIHUMEDO

1) CAFÉ

2) MANGO

3) AGUACATE

4) MATARRATÓN



Red de parques biblioteca MALOCA

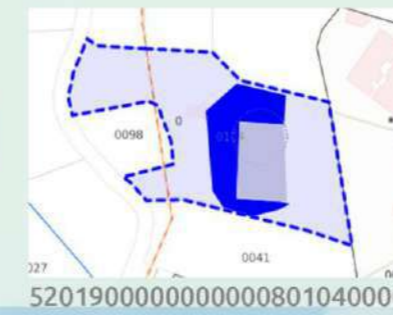
Parque biblioteca San José

Buenvista - San Luis - San José

Planta general



Lote



Población



2312

Clima



1900

15

Módulos

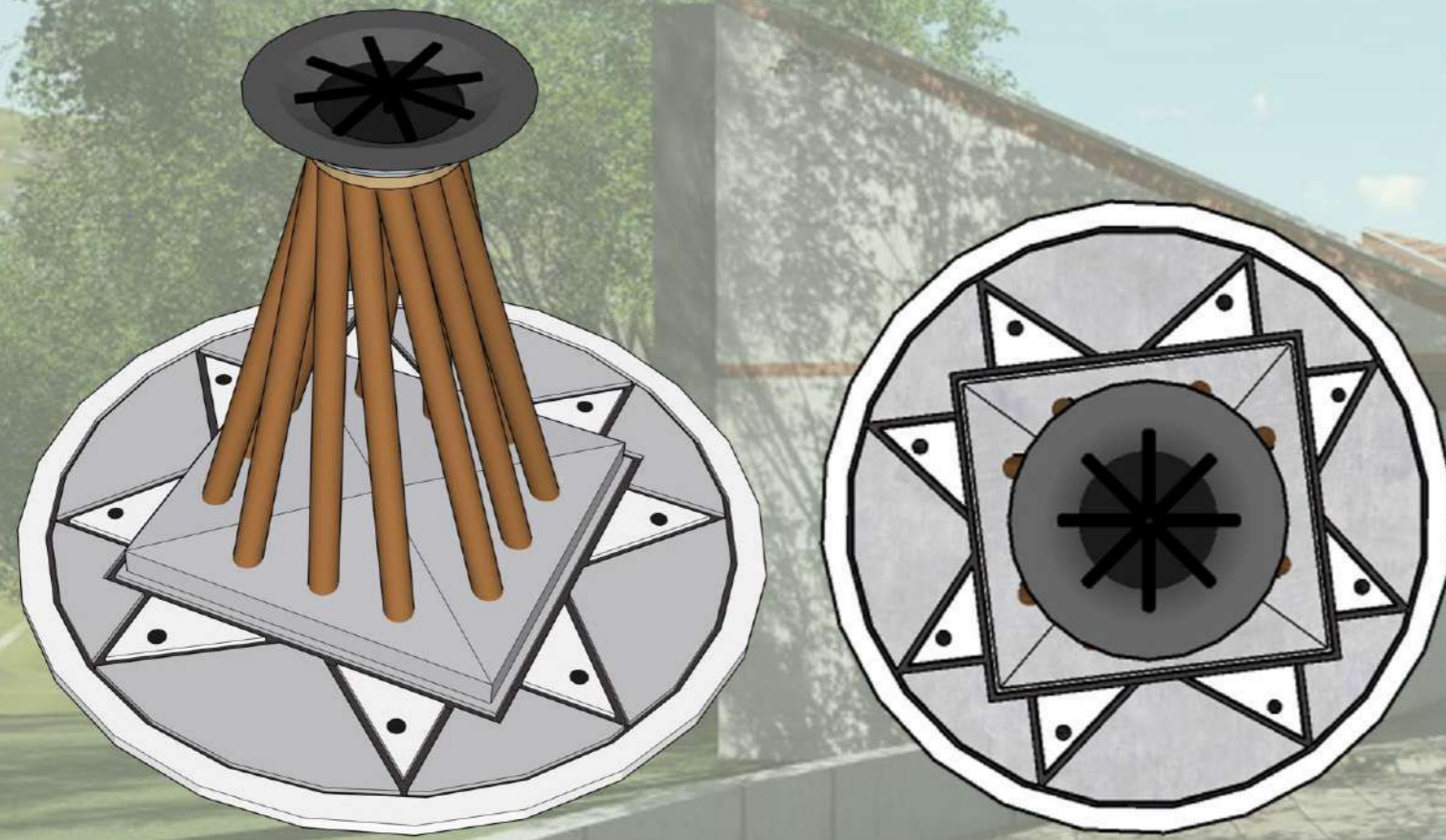
Maloca (1)
Mirador (3)
Biblioteca (2)
Taller arte (4)
Tienda museo (1)
Parque lineal

Capacidad



174

Antorcha de la reconciliación



El conflicto armado dejó secuelas de ruptura en la comunidad. Por medio de la luz de una antorcha se busca representar la paz y libertad que debemos proteger. El sol de los pastos significa pertenencia a esta tierra. Así pues, este símbolo busca ser un punto de encuentro para sanar.



Red de parques biblioteca MALOCA

Parque biblioteca San José

Buenvista - San Luis - San José

Planta general

Símbolos

a)



b)



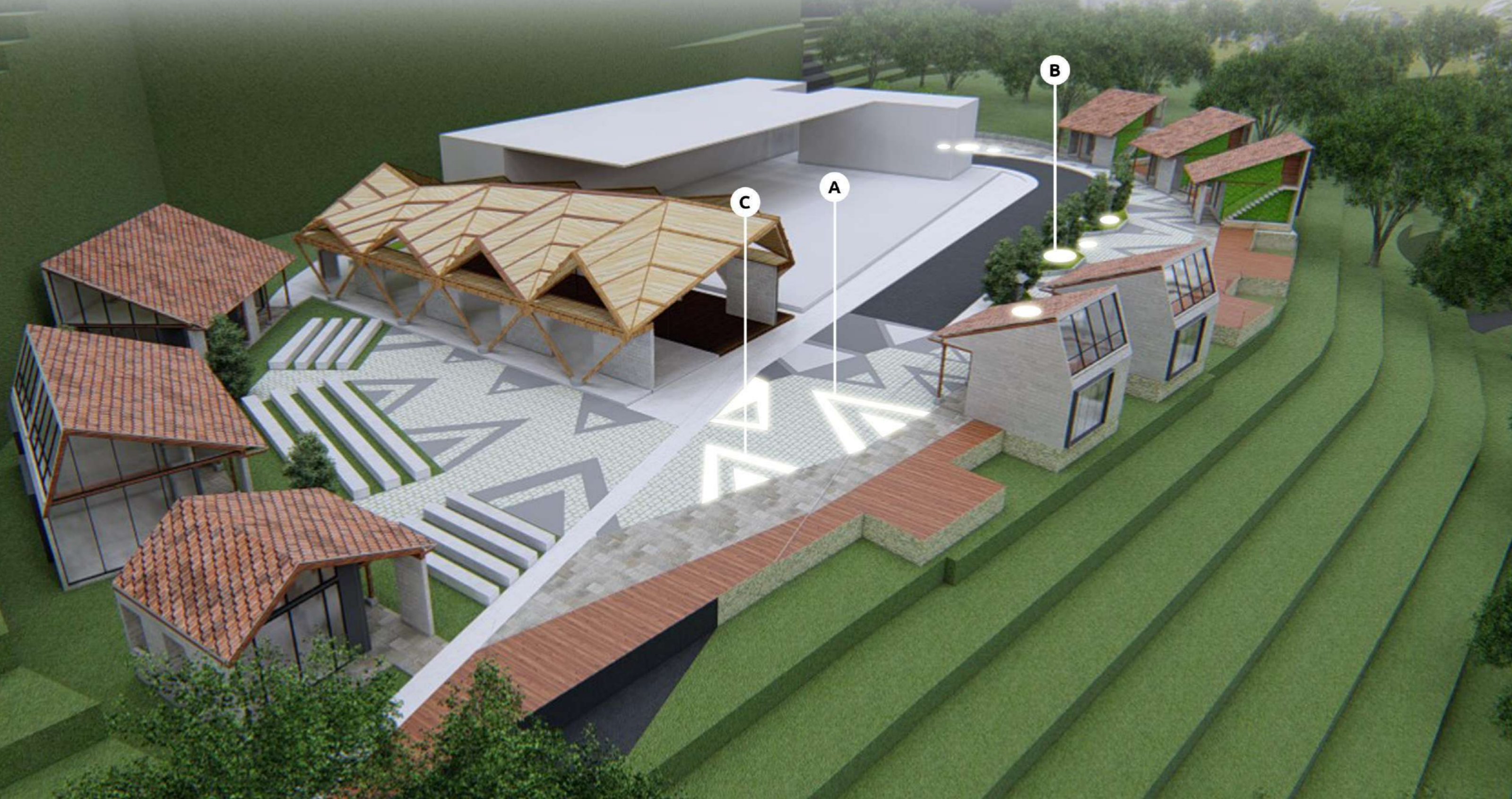
c)



a) **Triangulo:** fogón o tulpa, lugar de tradición oral. Símbolo de reproducción conservación y espiritualidad.

b) **Punto:** Lugar de origen, asentamiento humano

c) **Zig-Zag:** Relieve del terreno



Red de parques biblioteca MALOCA

Parque Biblioteca San José

San José

Volcán Galeras

Cañón de Juanambu

Variante Panamericana



Red de parques biblioteca MALOCA

Parque Biblioteca San José



Parque Biblioteca Cebadero



Red de parques biblioteca MALOCA

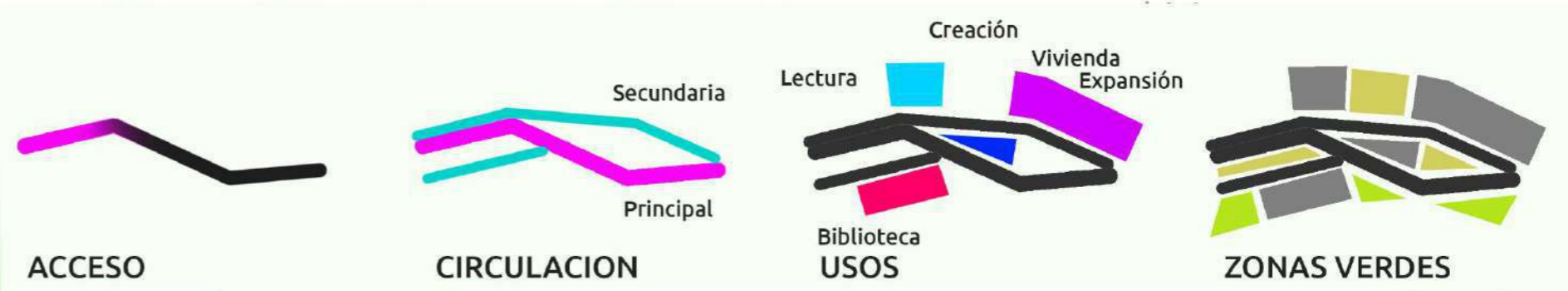


Red de parques biblioteca MALOCA

Parque biblioteca Cebadero

Tambo Bajo, Viña, Cebadero

Planta general



Red de parques biblioteca MALOCA

Parque biblioteca Cebadero

Tambo Bajo, Viña, Cebadero

Planta general

CLIMA TROPICAL HUMEDO

1) CAFÉ

2) MANGO

3) AGUACATE

4) GUABO

5) GUADUA

6) PIÑA



Red de parques biblioteca MALOCA

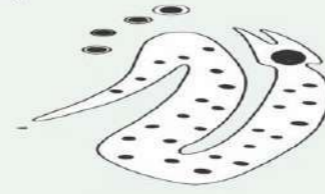
Parque biblioteca Cebadero

Tambo Bajo, Viña, Cebadero

Planta general

Símbolos

a)



b)



c)



- a) **Serpiente:** La serpiente representada al tiempo; en este caso el mes lunar. Donde se lo relaciona con la fertilidad, dentro de los PASTOS existía su dios ancestral denominado KAN que significa serpiente voladora
- b) **Punto:** Lugar de origen, asentamiento
- c) **Semicirculo:** asentamiento familiar



Red de parques biblioteca MALOCA

Parque Biblioteca Cebadero



Aeropuerto Antonio Nariño

Cañon de Juanambu

Red de parques biblioteca MALOCA
Parque Biblioteca Cebadero





Parque Biblioteca Chapiurco

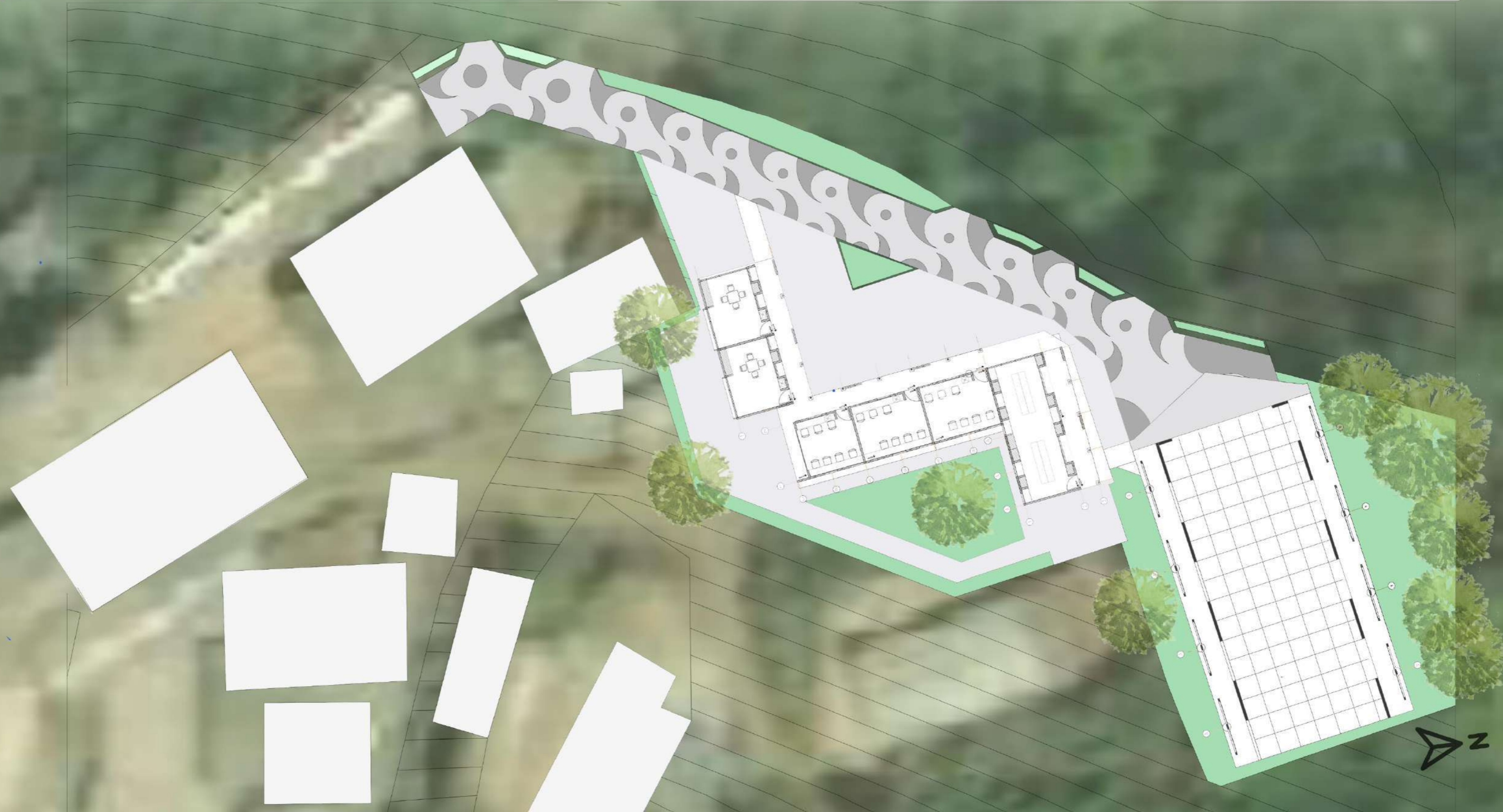
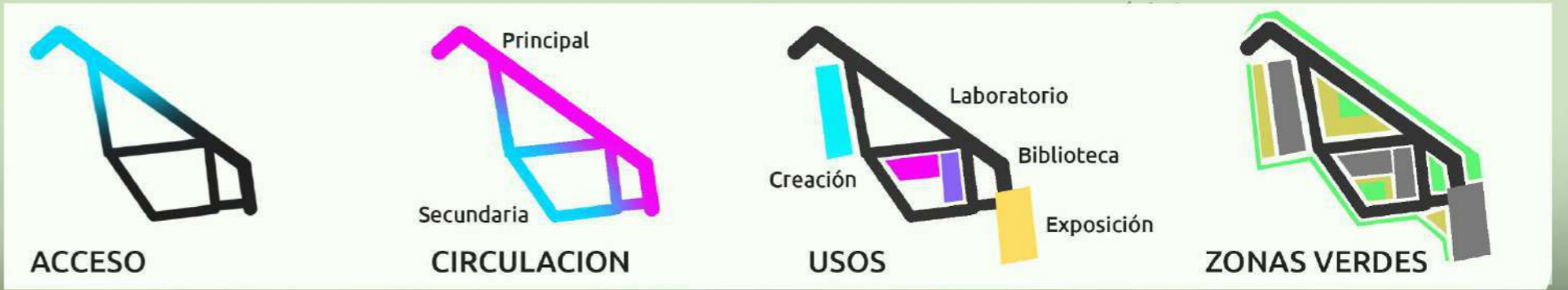
Red de parques biblioteca MALOCA

Red de parques biblioteca MALOCA

Parque biblioteca Chapiurco

Campobello - Salado - Chapiurco

Planta general




Red de parques biblioteca MALOCA

Parque biblioteca Chapiurco

Campobello - Salado - Chapiurco

Planta general

	Lote  5201900000000000160060000000000	Población  23  92	Clima  1890  15	Módulos Maloca (1) Laboratorios (3) Biblioteca (2) Parque lineal	Capacidad  139
---	---	--	--	---	---



SENSACIÓN TÉRMICA  22	VEL. VIENTO (KM/H)  12	HUMEDAD  90	ALTITUD (MSNM)  1890	ORIENTACIÓN 
--	---	--	---	---

Red de parques biblioteca MALOCA

Parque biblioteca Chapiurco

Campobello - Salado - Chapiurco

Planta general

CLIMA FRIO HUMEDO

1) LULO

2) MANGO

3) HIGUERON

4) GUABO



Red de parques biblioteca MALOCA

Parque biblioteca Chapiurco

Campobello - Salado - Chapiurco

Planta general

Símbolos

a)



b)



c)



- a) **Espiral:** Corriente fuerte de un río o mar
- b) **Punto:** Lugar de origen, asentamiento
- c) **Semicirculo:** asentamiento familiar



Red de parques biblioteca MALOCA

Parque Biblioteca Chapiurco

Cerro Chimayoy

Quebrada San Bernardo



Red de parques biblioteca MALOCA

Parque Biblioteca Chapiurco



Parque Biblioteca San Bosco

Red de parques biblioteca MALOCA

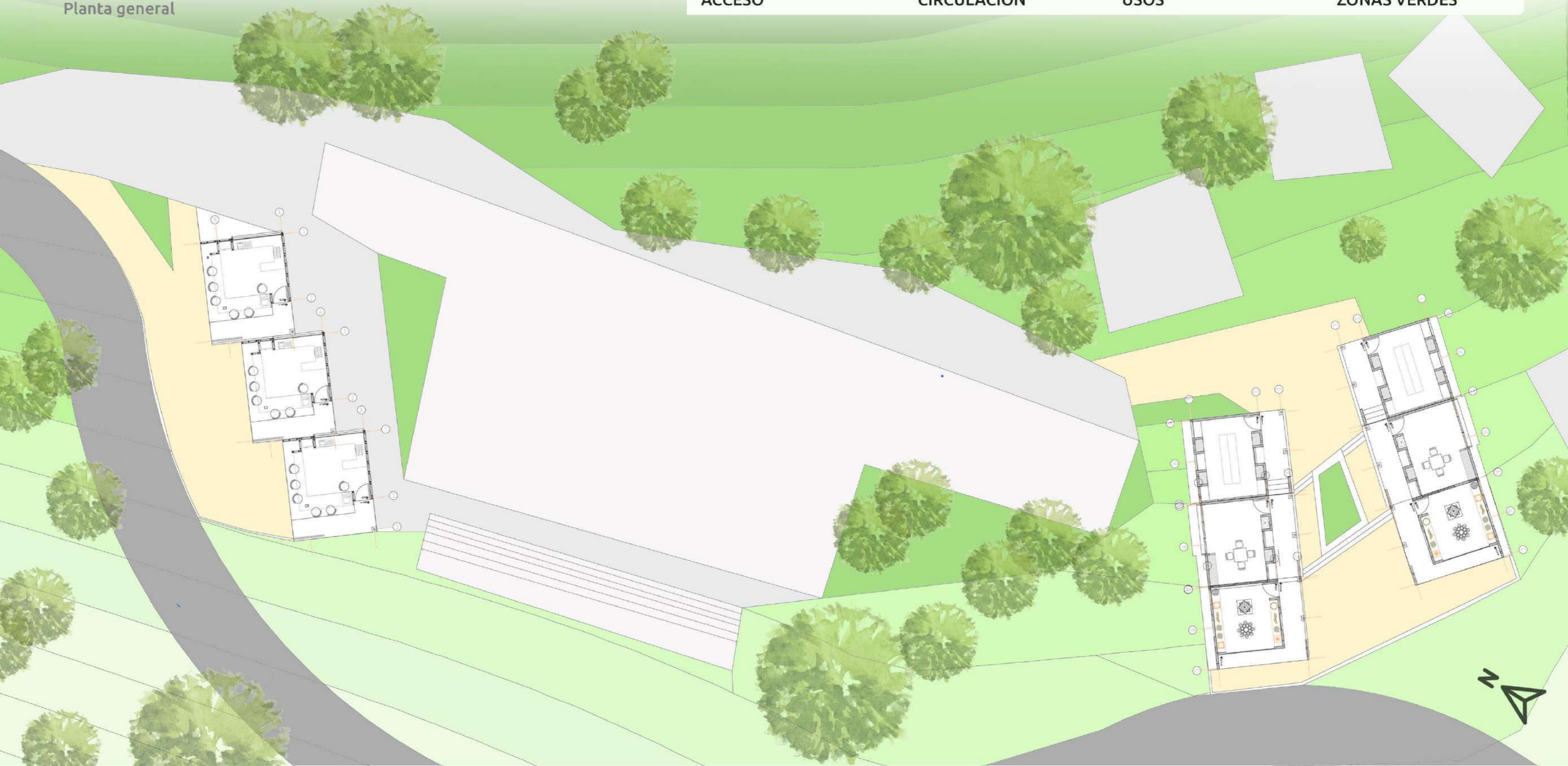
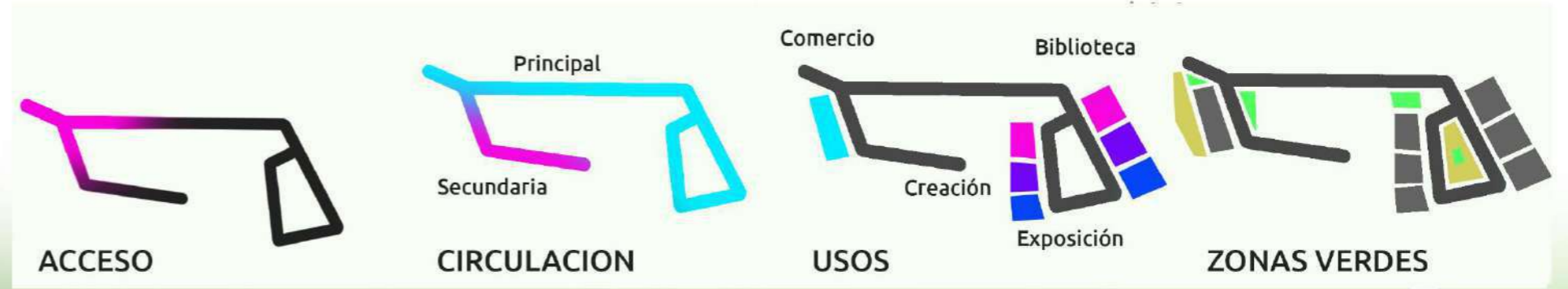


Red de parques biblioteca MALOCA

Parque biblioteca San Bosco

Tambo Alto - San Bosco - Socorro

Planta general



Red de parques biblioteca MALOCA

Parque biblioteca San Bosco

Tambo Alto - San Bosco - Socorro

Planta general



Red de parques biblioteca MALOCA

Parque biblioteca San Bosco

Tambo Alto - San Bosco - Socorro

Planta general



Lote



Población

17 (House icon)
68 (Person icon)

Clima

1970 (Mountain icon)
15 (Celsius icon)

Módulos

Cafetería (3)
Biblioteca (2)
Taller arte (2)
Tienda museo (2)

Capacidad

54 (Person icon)

52019000000000000030019000000000



SENSACIÓN TÉRMICA 23 (Thermometer icon)

VEL. VIENTO(KM/H) 32 (Wind icon)

HUMEDAD 70 (Water drop icon)

ALTITUD (MSNM) 1970 (Mountain icon)

ORIENTACIÓN (Compass icon)

Red de parques biblioteca MALOCA

Parque biblioteca San Bosco

Tambo Alto - San Bosco - Socorro

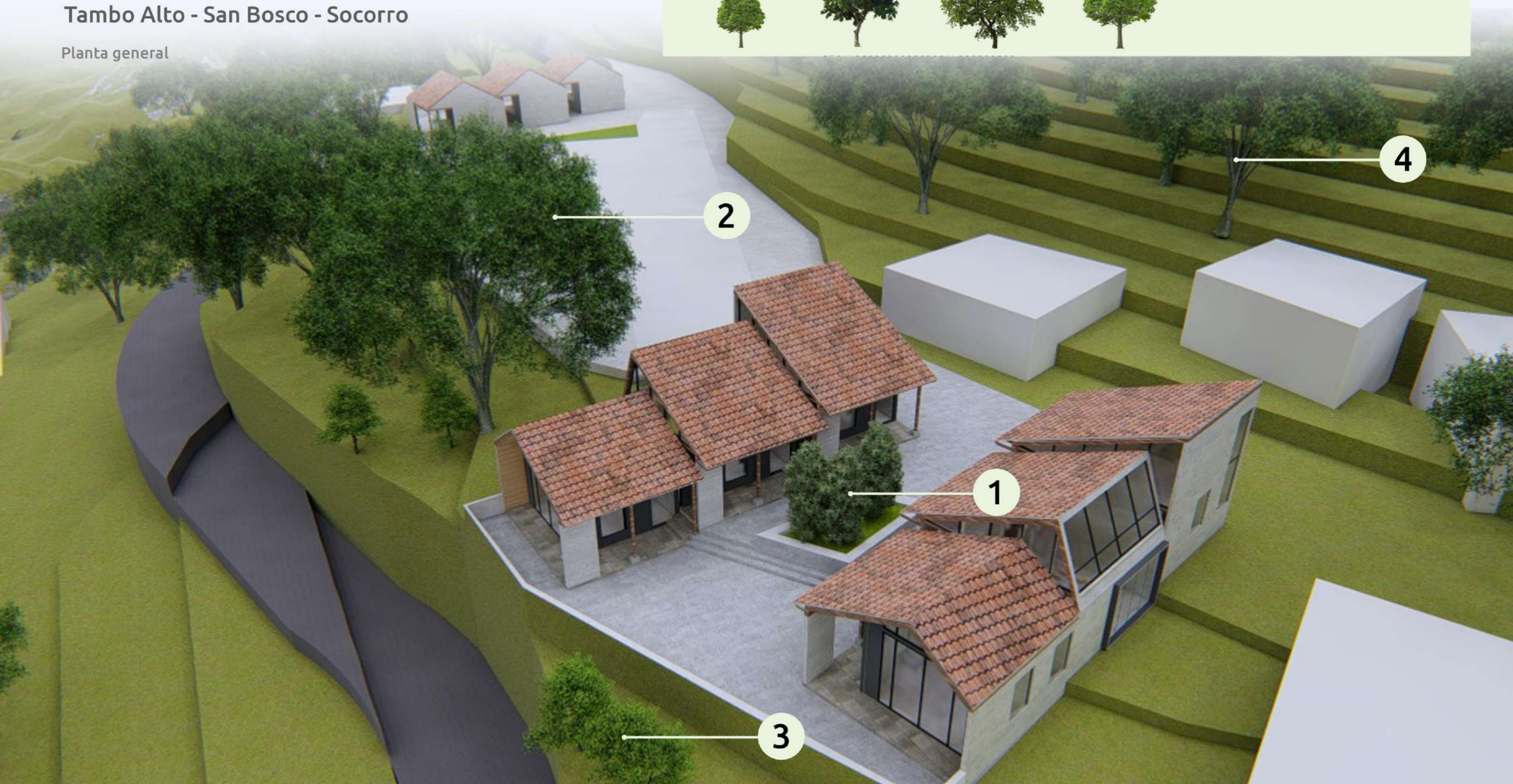
Planta general

CLIMA FRIO HUMEDO

1) MANDARINO 2) MANGO

3) GUABO

4) NARANJO



Red de parques biblioteca MALOCA

Parque Biblioteca San Bosco

Volcán Galeras

Buesaco

Aeropuerto Antonio Nariño

Tablón de Gómez

Cañón de Juanambu



Red de parques biblioteca MALOCA

Parque Biblioteca San Bosco



Parque Biblioteca Guarangal



Red de parques biblioteca MALOCA

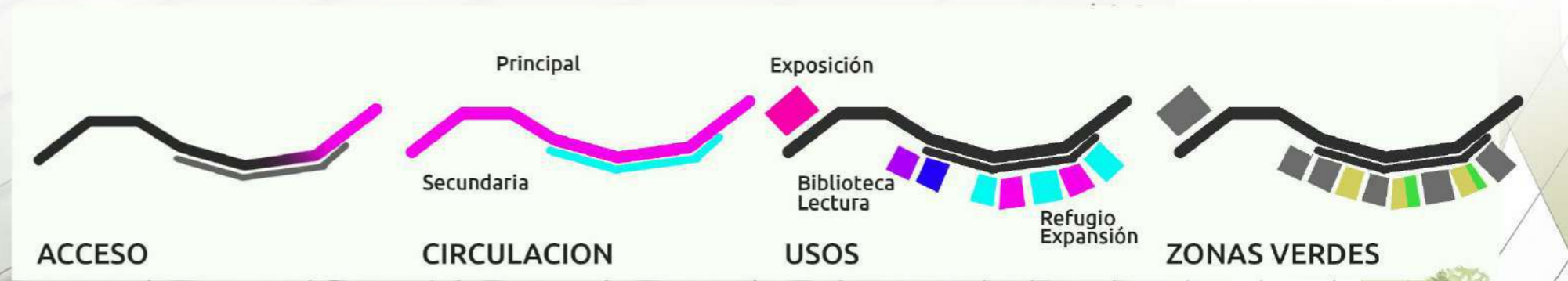


Red de parques biblioteca MALOCA

Parque biblioteca Guarangal

Betania - El Diviso - Guarangal

Render




Red de parques biblioteca MALOCA

Parque biblioteca Guarangal

Betania - El Diviso - Guarangal

Render

	Lote  52019000000000001300340000000000	Población  18  72	Clima  2500  10	Módulos Maloca (1) Refugios (3) Biblioteca (1) Mirador (1)	Capacidad  125
---	--	--	--	---	---



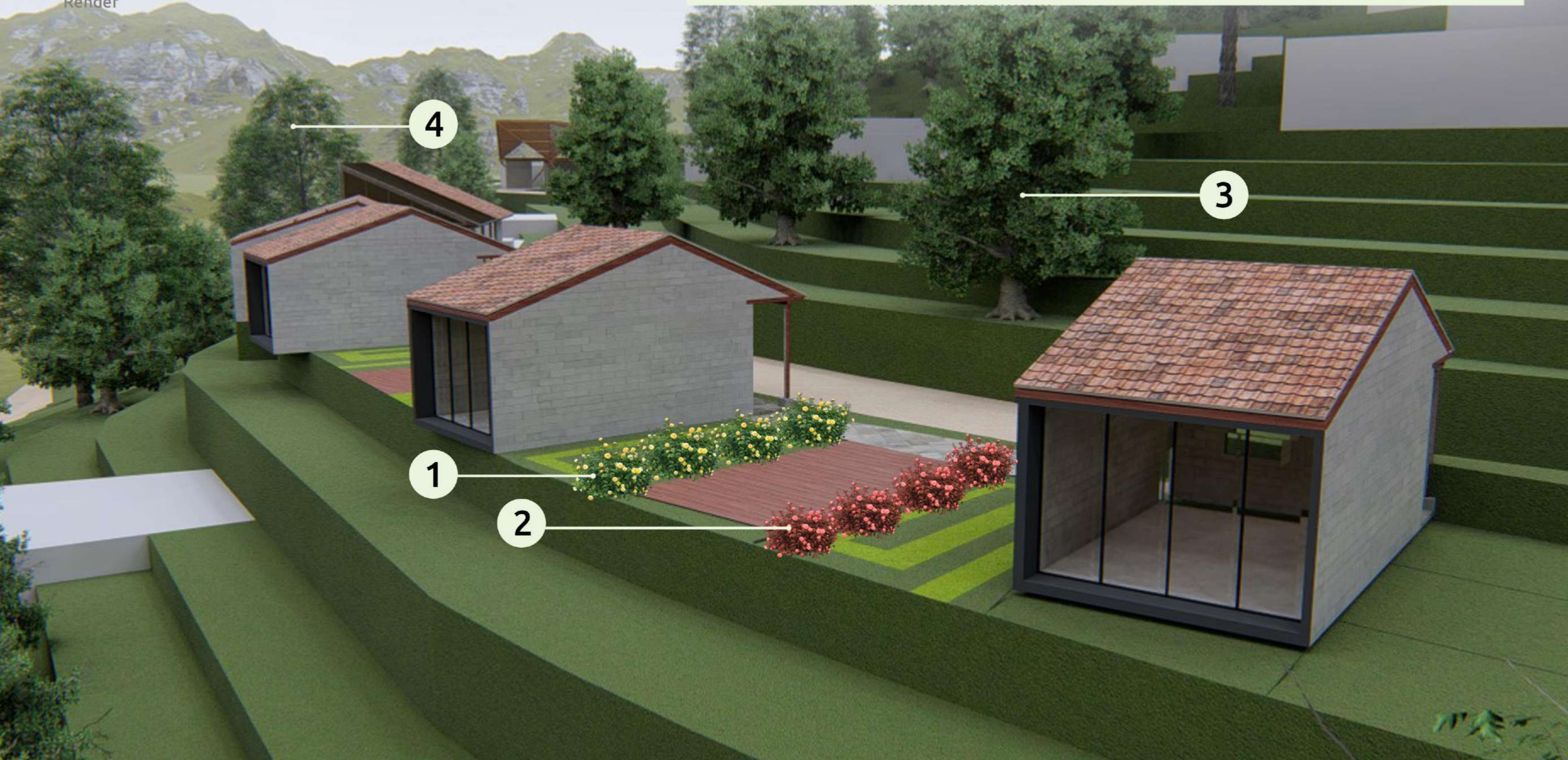
SENSACIÓN TÉRMICA  10	VEL. VIENTO(KM/H)  16	HUMEDAD  70	ALTITUD (MSNM)  2500	ORIENTACIÓN 
--	--	--	---	---

Red de parques biblioteca MALOCA

Parque biblioteca Guarangal

Betania - El Diviso - Guarangal

Render



Red de parques biblioteca MALOCA

Parque biblioteca Guarangal

Betania - El Diviso - Guarangal

Render


Símbolos

a)



Cuadratura: representa la pachamama y los cuatro puntos cardinales y además el sentido espacial: el arriba, el abajo, el frente y el atrás en el territorio.

"Es el ciclo de la madre naturaleza, es el ciclo de vida, es el ciclo del sol y la luna, significa movimiento" (Taramuel, 2015)



Red de parques biblioteca MALOCA

Parque Biblioteca Guarangal

Volcán Petacas

Volcán Las Ánimas

El Valle de Guarangal

PNN Complejo Volcánico Doña Juana

Volcán Doña Juana

Cordillera oriental



Red de parques biblioteca MALOCA

Parque Biblioteca Guarangal



Cubierta Estadio Municipal



Red de parques biblioteca MALOCA



Red de parques biblioteca MALOCA

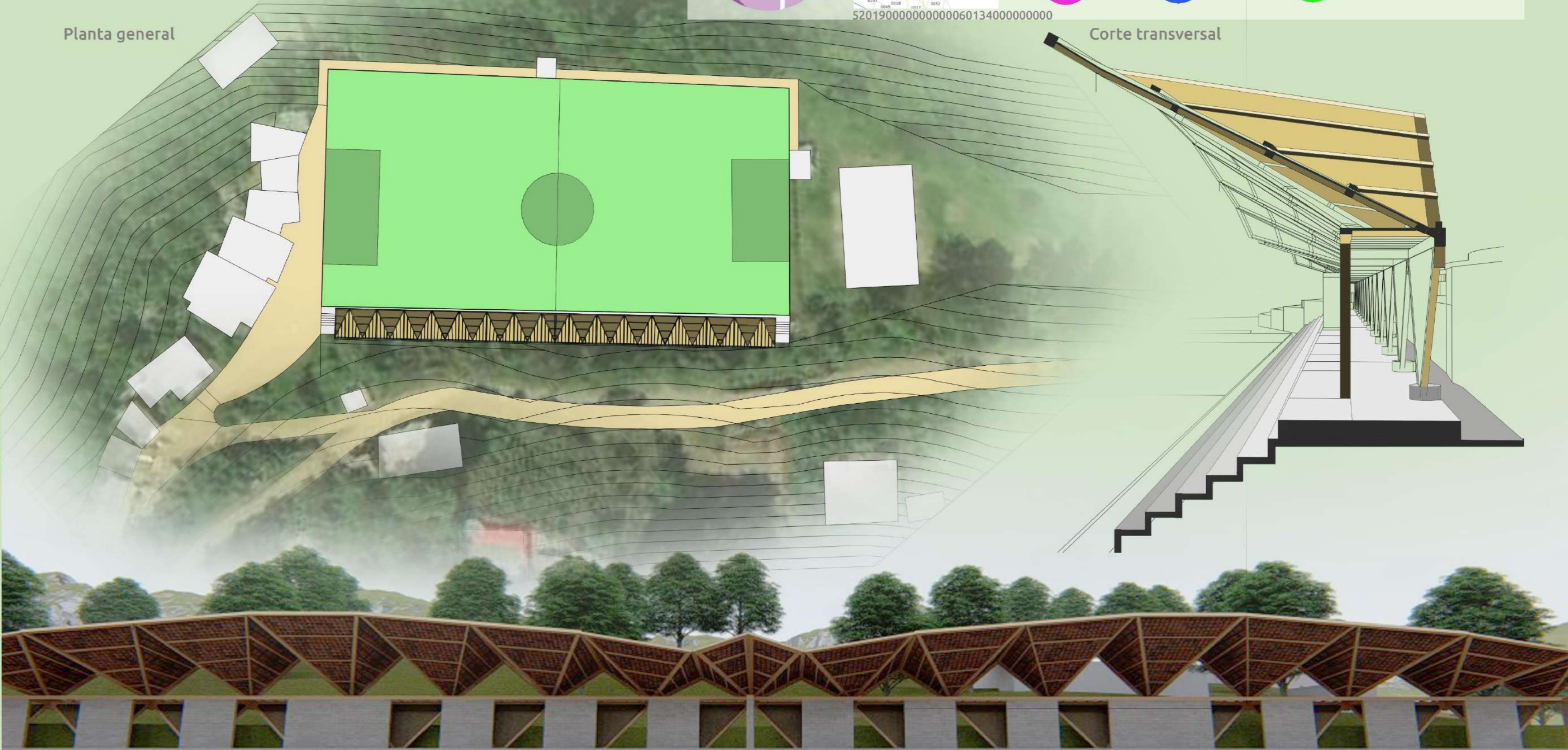
Cubierta para el Estadio Municipal

Corregimiento de San José, Vereda San Luis

Lote	Población	Clima	Foco	Intervención
 52019000000000000601340000000000	 17  68	 1970  15	 	CUBIERTA PARA LA GRADERÍA DEL ESTADIO MUNICIPAL

Planta general

Corte transversal



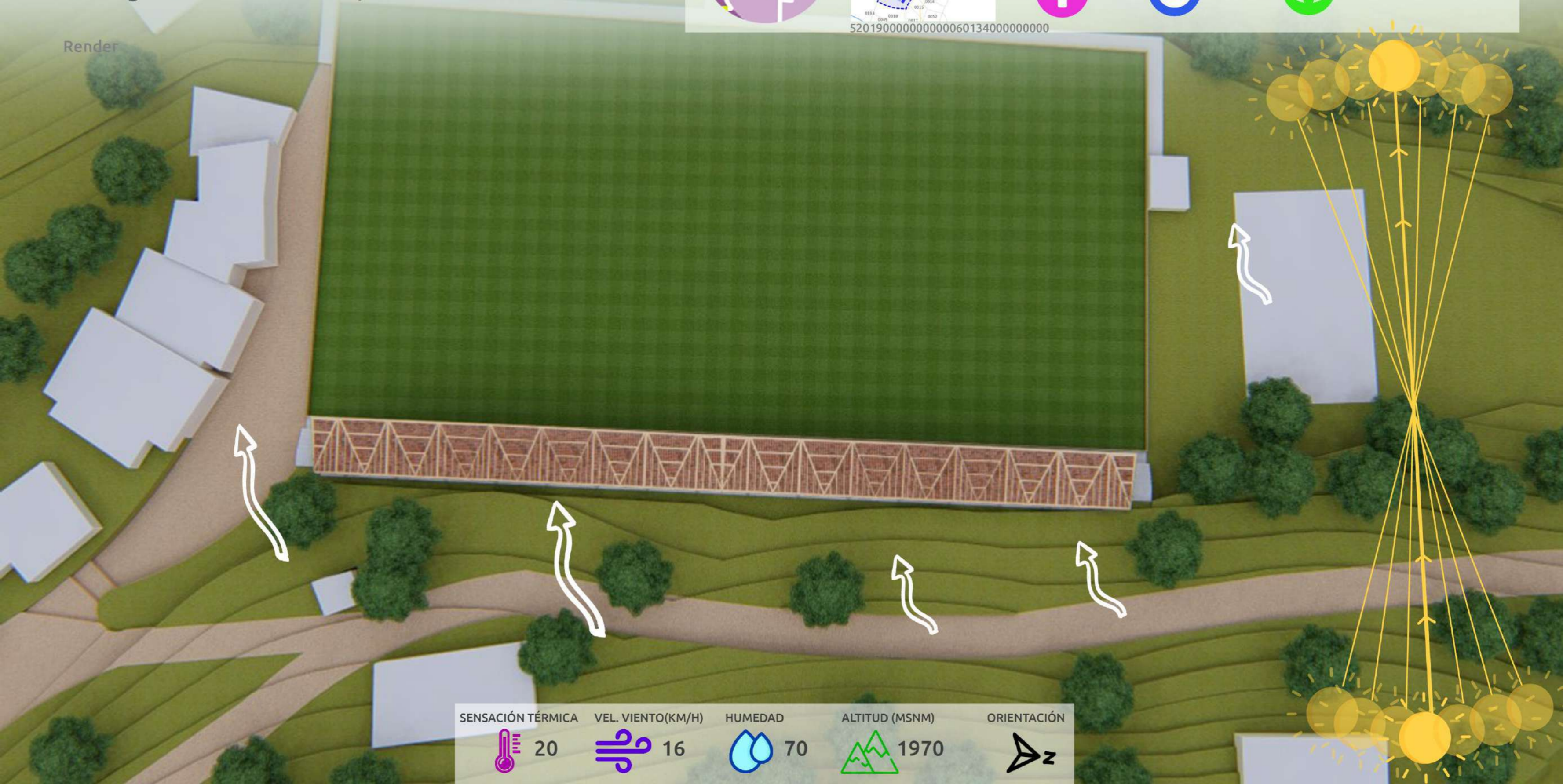
Red de parques biblioteca MALOCA

Cubierta para el Estadio Municipal

Corregimiento de San José, Vereda San Luis

	Lote  5201900000000000060134000000000	Población  17  68	Clima  1970  15	Foco  	Intervención CUBIERTA PARA LA GRADERÍA DEL ESTADIO MUNICIPAL
---	---	--	--	---	--

Render



SENSACIÓN TÉRMICA  20	VEL. VIENTO(KM/H)  16	HUMEDAD  70	ALTITUD (MSNM)  1970	ORIENTACIÓN 
--	--	--	---	---

Red de parques biblioteca MALOCA

Cubierta para el Estadio Municipal

Volcán Galeras

Buesaco

Cañon de Juanambu

Aeropuerto Antonio Nariño











Red de parques biblioteca MALOCA

Cubierta para el Estadio Municipal

Corregimiento de San José, Vereda San Luis

Render

	Lote  52019000000000000060134000000000	Población  17  68	Clima  1970  15	Foco  	Intervención CUBIERTA PARA LA GRADERÍA DEL ESTADIO MUNICIPAL
---	--	--	--	---	--



Red de parques biblioteca MALOCA

Cubierta Estadio Municipal





Paisaje nariñense, obra de Jairo Buesaquillo